

Федеральная служба государственной статистики
Территориальный орган Федеральной службы
государственной статистики по Кировской области

Основные итоги сельскохозяйственной микрорепериси 2021 года по Кировской области

Официальное издание





Федеральная служба государственной статистики
Территориальный орган Федеральной службы
государственной статистики по Кировской области

Основные итоги сельскохозяйственной микрорепериси 2021 года по Кировской области

Официальное издание



Киров 2023

ББК 65.321(2Рос-4Кир)
О-75

Редакционная коллегия:

Е.Ю. Машковцева - председатель,
Е.Р. Бутина, И.М. Видякина, М.Н. Камшилина, А.Н. Князева, А.В. Кудрявцева, Н.Н. Симонова,
Е.В. Титова

О-75 **Основные итоги сельскохозяйственной микропереписи 2021 года по Кировской области.**
Статистический сборник / Территориальный орган Федеральной службы государственной статисти-
стики по Кировской области, 2023. - 109 с.

В статистическом сборнике представлены основные итоги сельскохозяйственной микропереписи 2021 года по Кировской области по категориям хозяйств. В издании содержится информация о числе объектов микропереписи, размерах и структуре сельскохозяйственных угодий и посевных площадей сельскохозяйственных культур, поголовье сельскохозяйственных животных; размещен информационно-аналитический материал с итогами сельскохозяйственной микропереписи по основным показателям по Кировской области в сравнении с итогами Всероссийской сельскохозяйственной переписи 2016 года.

ББК 65.321(2Рос-4Кир)

СОДЕРЖАНИЕ

Предисловие.....	7
О подготовке и проведении сельскохозяйственной микропереписи 2021 года в Кировской области.....	8
I. Основные итоги сельскохозяйственной микропереписи	12
1. Основные итоги сельскохозяйственных переписей 2016 и 2021 гг. по категориям хозяйств.....	12
II. Объекты микропереписи.....	20
2. Число объектов микропереписи	20
3. Число объектов микропереписи, осуществлявших сельскохозяйственную деятельность в I полугодии 2021 года.....	21
4. Удельный вес объектов микропереписи, осуществлявших сельскохозяйственную деятельность в I полугодии 2021 года.....	22
5. Характеристика некоммерческих товариществ.....	24
III. Земельные ресурсы.....	28
6. Площадь сельскохозяйственных угодий сельскохозяйственных организаций.....	28
7. Площадь сельскохозяйственных угодий сельскохозяйственных организаций, не относящихся к субъектам малого предпринимательства.....	29
8. Площадь сельскохозяйственных угодий малых сельскохозяйственных предприятий, включая микропредприятия.....	30
9. Площадь сельскохозяйственных угодий крестьянских (фермерских) хозяйств и индивидуальных предпринимателей.....	31
10. Площадь сельскохозяйственных угодий личных подсобных и других индивидуальных хозяйств граждан сельских населенных пунктов.....	32
11. Структура сельскохозяйственных угодий в сельскохозяйственных организациях.....	33
12. Структура сельскохозяйственных угодий в крестьянских (фермерских) хозяйствах и у индивидуальных предпринимателей.....	34
13. Структура сельскохозяйственных угодий в личных подсобных и других индивидуальных хозяйствах граждан сельских населенных пунктов.....	35
14. Структура общей земельной площади в личных подсобных и других индивидуальных хозяйствах граждан сельских населенных пунктов по видам использования.....	36
IV. Площади сельскохозяйственных культур по категориям хозяйств.....	37
15. Общая посевная площадь сельскохозяйственных культур	37
16. Посевная площадь зерновых и зернобобовых культур	38
17. Посевная площадь пшеницы.....	39
18. Посевная площадь ржи	40

19. Посевная площадь ячменя	41
20. Посевная площадь овса	42
21. Посевная площадь зернобобовых культур	43
22. Посевная площадь технических культур	44
23. Посевная площадь кормовых культур.....	45
24. Посевная площадь картофеля	46
25. Посевная площадь овощных и бахчевых культур	47
26. Посевная площадь овощных и бахчевых культур в личных подсобных и других индивидуальных хозяйствах граждан сельских населенных пунктов по видам культур.....	48
27. Структура посевных площадей по видам сельскохозяйственных культур в сельскохозяйственных организациях.....	50
28. Структура посевных площадей по видам сельскохозяйственных культур в крестьянских (фермерских) хозяйствах и у индивидуальных предпринимателей.....	51
29. Структура посевных площадей по видам сельскохозяйственных культур в личных подсобных и других индивидуальных хозяйствах граждан сельских населенных пунктов.....	52
V. Использование площади теплиц и парников.....	54
30. Использование площади теплиц и парников по категориям хозяйств.....	54
31. Общая площадь теплиц и парников в личных подсобных и других индивидуальных хозяйствах граждан сельских населенных пунктов.....	55
VI. Площади многолетних насаждений.....	56
32. Площади многолетних плодовых насаждений и ягодных культур по категориям хозяйств.....	56
33. Площади многолетних плодовых насаждений в личных подсобных и других индивидуальных хозяйствах граждан сельских населенных пунктов по видам насаждений.....	57
34. Площади ягодных культур и виноградников в личных подсобных и других индивидуальных хозяйствах граждан сельских населенных пунктов.....	58
VII. поголовье сельскохозяйственных животных по категориям хозяйств.....	59
35. поголовье крупного рогатого скота	59
36. поголовье коров	60
37. поголовье свиней	61
38. поголовье овец	62
39. поголовье коз.....	63
40. поголовье птицы всех видов	64

41. Поголовье птицы в личных подсобных и других индивидуальных хозяйствах граждан сельских населенных пунктов по видам.....	65
42. Поголовье прочих видов сельскохозяйственных животных в личных подсобных и других индивидуальных хозяйствах граждан сельских населенных пунктов.....	66
VIII. Производственная инфраструктура.....	67
43. Мощности единовременного хранения в сельскохозяйственных организациях.....	67
44. Мощности единовременного хранения в крестьянских (фермерских) хозяйствах и у индивидуальных предпринимателей.....	68
IX. Условия ведения хозяйственной деятельности.....	69
45. Число объектов микропереписи, получавших кредитные средства в 2020 году.....	69
46. Доля объектов микропереписи, получавших кредитные средства в 2020 году.....	70
47. Число объектов микропереписи, получавших субсидии (дотации) за счет средств федерального бюджета и/или бюджета субъекта Российской Федерации в 2020 году.....	71
48. Доля объектов микропереписи, получавших субсидии (дотации) за счет средств федерального бюджета и/или бюджета субъекта Российской Федерации в 2020 году.....	72
X. Группировки.....	73
49. Группировка сельскохозяйственных организаций по размеру сельскохозяйственных угодий...	73
50. Группировка сельскохозяйственных организаций по размеру общей посевной площади	74
51. Группировка сельскохозяйственных организаций по размеру посевной площади зерновых и зернобобовых культур.....	75
52. Группировка сельскохозяйственных организаций по поголовью крупного рогатого скота.....	76
53. Группировка сельскохозяйственных организаций по поголовью свиней.....	77
54. Группировка сельскохозяйственных организаций по поголовью птицы всех видов.....	78
55. Группировка крестьянских (фермерских) хозяйств и индивидуальных предпринимателей по размеру сельскохозяйственных угодий.....	79
56. Группировка крестьянских (фермерских) хозяйств и индивидуальных предпринимателей по размеру общей посевной площади	80
57. Группировка крестьянских (фермерских) хозяйств и индивидуальных предпринимателей по размеру посевной площади зерновых и зернобобовых культур	81
58. Группировка крестьянских (фермерских) хозяйств и индивидуальных предпринимателей по поголовью крупного рогатого скота.....	82
59. Группировка крестьянских (фермерских) хозяйств и индивидуальных предпринимателей по поголовью овец и коз.....	83
60. Группировка личных подсобных и других индивидуальных хозяйств граждан сельских населенных пунктов по размеру земельной площади.....	84
61. Группировка личных подсобных и других индивидуальных хозяйств граждан сельских населенных пунктов по размеру общей посевной площади	85
62. Группировка личных подсобных и других индивидуальных хозяйств граждан сельских населенных пунктов по размеру посевной площади картофеля	86

63. Группировка личных подсобных и других индивидуальных хозяйств граждан сельских населенных пунктов по размеру посевной площади овощей открытого грунта	87
64. Группировка личных подсобных и других индивидуальных хозяйств граждан сельских населенных пунктов по поголовью крупного рогатого скота.....	88
Информационно-аналитический материал.....	89
Методологические пояснения.....	106

ПРЕДИСЛОВИЕ

Сельскохозяйственная микроперепись проводилась в соответствии с Федеральным законом от 21 июля 2005 года № 108-ФЗ «О Всероссийской сельскохозяйственной переписи» и постановлением Правительства Российской Федерации от 29 августа 2020 года № 1315 «Об организации сельскохозяйственной микропереписи 2021 года» по состоянию на 1 августа 2021 года.

Сборник включает информацию о числе объектов микропереписи, в том числе осуществлявших сельскохозяйственную деятельность, о земельных ресурсах и их использовании, структуре сельскохозяйственных угодий, размерах посевных площадей сельскохозяйственных культур по видам, многолетних насаждений и ягодных культур, поголовье сельскохозяйственных животных по группам и видам скота и птицы, об использовании площади теплиц и парников. Публикация содержит данные о производственной инфраструктуре сельскохозяйственных организаций, крестьянских (фермерских) хозяйств и индивидуальных предпринимателей, а также условиях ведения ими хозяйственной деятельности.

В сборнике приведены группировки объектов микропереписи по размеру земельной площади, по поголовью скота и птицы, а также представлены диаграммы, позволяющие сравнить итоги сельскохозяйственной микропереписи 2021 года с результатами Всероссийской сельскохозяйственной переписи 2016 года.

Итоги сельскохозяйственной микропереписи 2021 года приводятся по муниципальным районам и муниципальным/городским округам Кировской области. Информация по ЗАТО «Первомайский» не представлена.

Данные за 2021 год приведены:

- по сельскохозяйственным организациям без подсобных хозяйств малых несельскохозяйственных организаций;
- по личным подсобным и другим индивидуальным хозяйствам граждан сельских населенных пунктов.

В отдельных случаях незначительные расхождения между суммой слагаемых и приведенными итогами объясняются их округлением.

Список сокращений:

- тыс. - тысяча
- га - гектар
- кв. м - квадратный метр
- шт. - штука

Условные обозначения, используемые в таблицах:

- «-» - явление отсутствует;
- «0,0» - величина явления меньше заданной точности;
- «х» - данная позиция не подлежит заполнению;
- «...» - данные не публикуются в целях обеспечения конфиденциальности первичных статистических данных, полученных от респондентов, в соответствии с Федеральным законом от 29 ноября 2007 года № 282-ФЗ «Об официальном статистическом учете и системе государственной статистики в Российской Федерации» (п. 5 ст. 4, п. 1 ст. 9).

О ПОДГОТОВКЕ И ПРОВЕДЕНИИ СЕЛЬСКОХОЗЯЙСТВЕННОЙ МИКРОПЕРЕПИСИ 2021 ГОДА В КИРОВСКОЙ ОБЛАСТИ

С 1 по 30 августа 2021 года на всей территории Российской Федерации, в том числе и Кировской области, в соответствии с Постановлением Правительства Российской Федерации от 29 августа 2020 года № 1315 «Об организации сельскохозяйственной микропереписи» проводилась сельскохозяйственная микроперепись (далее - СХМП-2021).

Ранее Всероссийские сельскохозяйственные переписи в Российской Федерации были проведены в 2006 и 2016 годах (ВСХП-2006, ВСХП-2016).

Периодичность проведения сельскохозяйственных переписей установлена Федеральным законом от 21 июля 2005 года № 108-ФЗ «О Всероссийской сельскохозяйственной переписи» - не реже чем один раз в 10 лет. Между сельскохозяйственными переписями, но не позднее чем через 5 лет после очередной сельскохозяйственной переписи, проводится выборочное федеральное статистическое наблюдение в отношении отдельных объектов сельскохозяйственной переписи на основе выборки не менее 30% объектов сельскохозяйственной переписи - сельскохозяйственная микроперепись.

Основной целью проведения масштабных обследований аграрного сектора является формирование официальной статистической информации об основных показателях производства сельхозпродукции, об отраслевой структуре сельского хозяйства, о наличии и использовании ресурсов, которые необходимы для разработки прогноза развития отрасли и мер экономического воздействия на повышение эффективности сельскохозяйственного производства.

Подготовительный этап микропереписи начался в 2020 году. На региональном уровне 6 ноября 2020 года было подписано Распоряжение Председателя Правительства Кировской области № 74-ПР «О создании комиссии» для оперативного решения вопросов и оказания содействия Кировстату по организации подготовки и проведения СХМП-2021. Организационное обеспечение деятельности комиссии возлагалось на министерство экономического развития и поддержки предпринимательства Кировской области.

В 4 квартале 2020 года были образованы 45 комиссий по подготовке и проведению СХМП-2021 в муниципальных районах и муниципальных/городских округах области.

Одной из основных задач работы комиссий было проведение переписного районирования – разделения территории муниципальных образований на инструкторские и переписные участки в целях обеспечения полноты охвата объектов СХМП-2021. Планы проведения микропереписи по каждому муниципальному образованию были сведены в Организационном плане в целом по Кировской области, который утвердили 27 июля 2021 года на областной межведомственной комиссии.

Для проведения переписного районирования к 30 июня 2021 года были подготовлены списки объектов микропереписи, которые включали в себя 70% объектов ВСХП-2016.

К объектам СХМП-2021 были отнесены сельскохозяйственные организации, крестьянские (фермерские) хозяйства и индивидуальные предприниматели (далее – фермерские хозяйства), личные подсобные и другие индивидуальные хозяйства граждан сельских населенных пунктов (далее – личные подсобные хозяйства), некоммерческие товарищества (садоводческие, огороднические, дачные).

Категории объектов переписи (микропереписи) и методы сбора сведений

Категории хозяйств	ВСХП-2016		СХМП-2021	
	метод сбора сведений	число объектов, единиц	метод сбора сведений	число объектов, единиц
Сельско-хозяйственные организации	сплошное статистическое наблюдение, включая все объекты, за которыми числились земли сельхозназначения	471	сплошное статистическое наблюдение зарегистрированных объектов без подсобных хозяйств малых несельскохозяйственных организаций	332

Категории хозяйств	ВСХП-2016		СХМП-2021	
	метод сбора сведений	число объектов, единиц	метод сбора сведений	число объектов, единиц
Крестьянские (фермерские) хозяйства и индивидуальные предприниматели	сплошное статистическое наблюдение, включая все объекты, за которыми числились земли сельхозназначения	1239	сплошное статистическое наблюдение зарегистрированных объектов	270
Личные подсобные и другие индивидуальные хозяйства граждан	- сплошное статистическое наблюдение хозяйств сельских поселений, в городах и поселках городского типа с числом хозяйств менее 500, - выборочное статистическое наблюдение хозяйств в городах и поселках городского типа с числом хозяйств 500 и более	363 тыс.	- выборочное статистическое наблюдение хозяйств сельских населенных пунктов без малочисленных (с числом жителей менее 10 домохозяйств) и труднодоступных, - городская местность исключена из обследования	253 тыс. (98% хозяйств сельской местности)
Некоммерческие товарищества	- сплошное статистическое наблюдение объединений, - выборочное статистическое наблюдение участков, входящих в объединения	1293 14 тыс.	сплошное статистическое наблюдение объединений	1327

Работу по актуализации перечня объектов микропереписи осуществляли 6 человек областного уровня: бригадир-инструктор территориального уровня, 2 контролера и 3 инструктора территориального уровня. Списки объектов ВСХП-2016 по Кировской области обновлялись на основе имеющейся статистической отчетности, данных административных источников (Управления Росреестра, администраций районов, округов и поселений области, Федеральной информационной адресной системы) и базы адресов, актуализированных в ходе подготовки к проведению Всероссийской переписи населения 2020 года (ВПН-2020).

Категории привлекаемых лиц

	ВСХП-2016	СХМП-2021
Территориальный уровень	- бригадир-инструктор территориального уровня - контролер - инструктор территориального уровня - администратор локальной вычислительной сети - оператор ввода статистической информации - оператор формального и логического контроля	
	- специалист средств вычислительной техники - оператор по подведению итогов	- оператор по формированию таблиц
Районный уровень	- уполномоченный по вопросам проведения переписи (микропереписи) - заместитель уполномоченного по вопросам проведения переписи (микропереписи)	
	- специалист по составлению списков - администратор по сбору информации с планшетного компьютера	—
Полевой уровень	- инструктор полевого уровня – 99 человек (на 1 инструктора 6 переписчиков)	- инструктор полевого уровня – 88 человек (на 1 инструктора 6 переписчиков)
	- переписчик – 588 человек (на 1 переписчика 460 личных подсобных хозяйств или 644 участка в некоммерческих объединениях)	- переписчик – 529 человек (на 1 переписчика 480 респондентов)
	- регистратор	—

По итогам подготовительной работы в августе 2021 года вышли «в поля» 529 переписчиков Кировской области, которым предстояло провести опрос граждан, ведущих личное подсобное хозяйство, и председателей некоммерческих товариществ. Контроль за работой переписчиков осуществляли 88 инструкторов полевого уровня. На районном уровне контролировали деятельность переписного персонала 45 уполномоченных по вопросам проведения микропереписи.

Формат «микро» в переписи 2021 года обусловил особенности ее проведения. По сравнению с ВСХП-2016 был сокращен круг респондентов, упрощена программа обследования. Изменения в программе микропереписи коснулись отдельных ее разделов и содержания некоторых вопросов.

Содержание программы переписи (микропереписи)

ВСХП-2016	СХМП-2021
<ul style="list-style-type: none"> • Общая характеристика объекта переписи • Виды экономической деятельности • Трудовые ресурсы и их демографические характеристики • Земельные ресурсы и их использование • Площади сельскохозяйственных культур и многолетних насаждений • поголовье сельскохозяйственных животных • Реализация сельскохозяйственной продукции • Производственная инфраструктура, технические средства и технологии • Условия ведения хозяйственной деятельности • — 	<ul style="list-style-type: none"> • Общая характеристика объекта переписи • — • — • Сельскохозяйственные угодья и их использование • Площади сельскохозяйственных культур и многолетних насаждений • поголовье сельскохозяйственных животных • — • Производственная инфраструктура • Условия ведения хозяйственной деятельности • Сведения о юридическом статусе сельскохозяйственной организации

Проведение СХМП-2021 сопровождалось применением современных технологий.

На всех этапах микропереписи использовалось специализированное программное обеспечение для подготовки, проведения, обработки материалов и подведения итогов СХМП-2021 (СПО СХМП).

Сельскохозяйственные организации и фермерские хозяйства самостоятельно заполняли электронные переписные листы через систему web-сбора Росстата. В электронном виде отчетность предоставили 95,5% сельхозорганизаций и 64,8% фермеров.

При проведении опроса граждан личных подсобных хозяйств и председателей некоммерческих товариществ переписчики использовали для заполнения переписных листов планшетные компьютеры. Передача сведений об объектах микропереписи осуществлялась по цепочке с полевого уровня на территориальный - от переписчиков через инструкторов и уполномоченных в Кировстат - для последующей передачи на федеральный уровень.

На основе загруженных отчетов автоматически проводился мониторинг хода микропереписи.

Предоставление сведений об объектах переписи в электронном виде позволило сократить время на проведение опроса, минимизировать ошибки ввода данных и сократить время на их обработку.

Проведение и обработка данных микропереписи сопровождалось использованием спутникового мониторинга земель сельхозназначения. В 6 субъектах РФ был реализован пилотный проект сбора сведений с применением беспилотных летательных аппаратов (Кировская область не участвовала в проекте).

Спутниковые технологии верификации данных СХМП-2021 использовались для выявления неточностей в показателях, которые предоставили сельскохозяйственные организации и фермерские хозяйства по площадям сельхозугодий, сенокосов, пастбищ и залежи.

Использование технологий при проведении СХМП-2021

ПЛАНШЕТ + WEB-СБОР	СПУТНИК	БПЛА
<ul style="list-style-type: none"> • операционная система "Аврора" - более 200 встроенных алгоритмов контролей • xml-шаблоны переписных листов 	<ul style="list-style-type: none"> • наличие и использование земель сельхозназначения • показатели - пашня, общая посевная площадь, залежь, сенокосы и пастбища 	<ul style="list-style-type: none"> • пилотный проект в 6 субъектах РФ - сбор сведений о сельхоздеятельности личных подсобных и других индивидуальных хозяйств граждан

После окончания микропереписи в период с 31 августа по 6 сентября 2021 года проводился выборочный контрольный обход обследованных объектов с целью уточнения отдельных показателей в переписных листах и проверки полноты охвата респондентов переписчиками. Обход проводился во всех муниципальных образованиях области инструкторами полевого уровня или уполномоченными по вопросам проведения микропереписи.

После проведения микропереписи начался этап обработки полученных материалов и подведения ее итогов.

Обработка материалов и подведение итогов СХМП-2021

сентябрь - октябрь 2021 года	<ul style="list-style-type: none"> • проведение формально-логического контроля с использованием СПО СХМП
декабрь 2021 года - апрель 2022 года	<ul style="list-style-type: none"> • осуществление сравнительного анализа данных СХМП-2021: <ul style="list-style-type: none"> - с использованием средств спутникового мониторинга, - с данными из других источников (ВСХП-2016, текущая статистика)
июнь - октябрь 2022 года	<ul style="list-style-type: none"> • подготовка окончательных итогов к публикации

В декабре 2021 года были подведены первые оперативные итоги, полученные по результатам мониторинга хода сельскохозяйственной микропереписи и включающие 2 показателя: число обследованных объектов и площадь сельскохозяйственных угодий в расчете на один объект.

Основная задача в 2022 году заключалась в подведении предварительных и окончательных итогов СХМП-2021, проводился их анализ и подготовка к официальному опубликованию.

В апреле - мае 2022 года были опубликованы предварительные итоги по 2 категориям сельхозпроизводителей: сельскохозяйственные организации, крестьянские (фермерские) хозяйства и индивидуальные предприниматели.

Окончательные итоги по субъектам Российской Федерации были опубликованы в конце 2022 года.

И. ОСНОВНЫЕ ИТОГИ СЕЛЬСКОХОЗЯЙСТВЕННОЙ

1. ОСНОВНЫЕ ИТОГИ СЕЛЬСКОХОЗЯЙСТВЕННЫХ ПЕРЕПИСЕЙ

	Сельскохозяйственные организации		из них			
			сельскохозяйственные организации, не относящиеся к субъектам малого предпринимательства		малые предприятия, включая микропредприятия	
	2016	2021	2016	2021	2016	2021
Число организаций (хозяйств), тыс. единиц	0,5	0,3	0,1	0,1	0,3	0,2
из них:						
осуществлявшие сельскохозяйственную деятельность в I полугодии	0,4	0,3	0,1	0,1	0,2	0,2
в % от общего числа соответствующей категории организаций (хозяйств)	75,4	82,2	78,9	87,1	73,6	79,6
Общая площадь сельскохозяйственных угодий, тыс. га	1 121,9	1 001,5	634,4	623,2	443,8	378,2
в том числе:						
пашня	846,7	803,0	523,8	509,7	313,1	293,3
сенокосы	70,7	47,9	39,9	33,4	27,0	14,5
пастбища	63,2	36,1	42,6	24,4	18,8	11,7
многолетние насаждения	0,3	0,1
залежь	141,0	114,3	27,9	55,6	84,8	58,7
Из общей площади сельскохозяйственных угодий фактически использовались, тыс. га	935,0	835,9	585,9	531,5	337,3	304,4
в % от общей площади сельскохозяйственных угодий соответствующей категории организаций (хозяйств)	83,3	83,5	92,3	85,3	76,0	80,5
Посевная площадь сельскохозяйственных культур под урожай, тыс. га	782,9	733,9	489,3	463,1	285,3	270,7
в том числе:						
Зерновые и зернобобовые культуры	302,6	295,9	197,5	194,4	101,6	101,5
из них:						
пшеница	78,1	78,6	45,6	48,7	30,9	29,9
рожь	63,7	58,4	44,9	38,5	18,0	19,9
ячмень	94,8	98,0	67,8	70,9	26,4	27,1
овес	45,9	42,3	24,5	24,9	21,0	17,4
кукуруза на зерно	0,4	-
просо	...	-	-	-	...	-
гречиха	0,4	-
зернобобовые культуры	18,4	16,9	14,2	10,8	4,1	6,1
Технические культуры	20,6	18,4	15,0	13,8	5,6	4,6
из них:						
подсолнечник на зерно	...	-	-	-	...	-
лен-кудряш (масличный)	...	1,5	-	...
рапс	18,2	16,3	14,4	12,5	3,9	3,9
эфиромасличные культуры	-	-	-	-	-	-
лекарственные культуры	...	-	-	-	-	-
Картофель	1,4	1,0	1,2	0,8	0,2	0,2
Овощные и бахчевые культуры ²⁾	0,3	0,2	0,2	0,0	0,1	0,2
из них:						
овощи открытого грунта	0,3	0,2	0,2	0,0	0,1	0,2

МИКРОПЕРЕПИСИ
2016 И 2021 ГГ. ПО КАТЕГОРИЯМ ХОЗЯЙСТВ

Крестьянские (фермерские) хозяйства и индивидуальные предприниматели		в том числе				Личные подсобные и другие индивидуальные хозяйства граждан сельских населенных пунктов	
		крестьянские (фермерские) хозяйства		индивидуальные предприниматели			
2016	2021	2016	2021	2016	2021	2016 ¹⁾	2021
1,2	0,3	0,8	0,2	0,4	0,1	228,9	228,5
0,3	0,2	0,2	0,2	0,1	0,0	142,4	117,8
25,6	83,0	23,3	85,5	30,2	74,6	62,2	51,6
98,4	72,1	73,0	67,1	25,4	5,0	122,4	75,9
59,0	60,4	44,1	56,3	14,9	4,2	12,8	8,3
5,0	3,2	4,1	3,2	0,9	0,0	16,4	8,0
1,9	0,4	1,8	...	0,0	...	1,3	0,5
0,2	0,1	0,2	...	0,0	...	1,3	0,8
32,3	7,9	22,7	7,2	9,5	0,8	90,7	58,3
64,6	63,4	48,9	59,5	15,6	3,9	31,7	17,6
65,6	87,9	67,0	88,6	61,6	78,5	25,9	23,2
54,8	58,8	41,4	55,1	13,4	3,8	11,3	7,0
18,6	19,0	13,8	17,3	4,9	1,7	1,2	0,6
7,7	9,0	5,7	8,0	1,9	1,0	0,4	0,1
2,7	2,0	1,9	1,9	0,8	0,1	0,1	0,0
3,7	3,9	2,7	3,7	1,0	0,2	0,3	0,3
3,4	3,6	2,6	3,2	0,9	0,4	0,4	0,1
-	-	-	-	-	-	0,0	...
...	-	-	-	...	-	0,0	-
...	0,1	...	0,1	-	-	0,0	...
1,1	0,5	0,8	0,5	0,3	-	0,0	0,0
0,5	1,1	0,4	0,2	0,1
-	-	-	-	-	-	0,0	0,0
-	...	-	...	-	-	-	-
...	0,4	-	...
-	-	-	-	-	-	-	0,0
-	-	-	-	-	-	0,0	0,0
0,6	0,4	0,5	0,4	0,0	0,0	5,5	3,6
0,0	0,1	0,0	0,0	0,0	0,0	1,0	0,7
0,0	0,1	0,0	0,0	0,0	0,0	0,8	0,5

	Сельскохозяйственные организации		из них			
			сельскохозяйственные организации, не относящиеся к субъектам малого предпринимательства		малые предприятия, включая микропредприятия	
	2016	2021	2016	2021	2016	2021
из них:						
капуста (всех видов)	0,1	0,0	0,1	...	0,0	...
огурцы	0,0	-	-	-	...	-
помидоры	...	-	-	-	...	-
свекла столовая	0,1	0,1	0,1	...
морковь столовая	0,1	0,0	0,1	...	0,0	...
лук репчатый	-	-
чеснок	...	-	-	-	-	-
кабачки, патиссоны	...	-	-	-	-	-
продовольственные бахчевые культуры	-	-	-	-	-	-
Кормовые культуры	458,0	418,4	275,4	254,2	177,8	164,2
Структура посевных площадей по видам сельскохозяйственных культур (в % от общей посевной площади соответствующей категории организаций (хозяйств))	100	100	100	100	100	100
Зерновые и зернобобовые культуры	38,7	40,3	40,4	42,0	35,6	37,5
из них:						
пшеница	10,0	10,7	9,3	10,5	10,8	11,1
рожь	8,1	8,0	9,2	8,3	6,3	7,3
ячмень	12,1	13,4	13,9	15,3	9,3	10,0
овес	5,9	5,8	5,0	5,4	7,4	6,4
кукуруза на зерно	0,0	-
просо	...	-	-	-	...	-
гречиха	0,1	-
зернобобовые культуры	2,3	2,3	2,9	2,3	1,4	2,3
Технические культуры	2,6	2,5	3,1	3,0	2,0	1,7
из них:						
подсолнечник на зерно	...	-	-	-	...	-
лен-кудряш (масличный)	...	0,2	-	...
рапс	2,3	2,2	2,9	2,7	1,4	1,4
эфиромасличные культуры	-	-	-	-	-	-
лекарственные культуры	...	-	-	-	-	-
Картофель	0,2	0,1	0,2	0,2	0,1	0,1
Овощные и бахчевые культуры ²⁾	0,0	0,0	0,0	0,0	0,0	0,1
из них:						
овощи открытого грунта	0,0	0,0	0,0	0,0	0,0	0,1
из них:						
капуста (всех видов)	0,0	0,0	0,0	...	0,0	...
огурцы	0,0	-	-	-	...	-
помидоры	...	-	-	-	...	-
свекла столовая	0,0	0,0	0,0	...
морковь столовая	0,0	0,0	0,0	...	0,0	...
лук репчатый	-	-
чеснок	...	-	-	-	-	-
кабачки, патиссоны	...	-	-	-	-	-
продовольственные бахчевые культуры	-	-	-	-	-	-
Кормовые культуры	58,5	57,0	56,3	54,9	62,3	60,7

Крестьянские (фермерские) хозяйства и индивидуальные предприниматели		в том числе				Личные подсобные и другие индивидуальные хозяйства граждан сельских населенных пунктов	
		крестьянские (фермерские) хозяйства		индивидуальные предприниматели			
2016	2021	2016	2021	2016	2021	2016 ¹⁾	2021
0,0	0,0	0,0	...	0,0	...	0,1	0,1
0,0	0,0	0,0	0,0	0,0
...	-	...	-	...	-	0,1	0,0
0,0	0,0	0,0	0,0	0,0
0,0	0,0	0,0	0,1	0,1
0,0	...	0,0	-	0,2	0,1
-	...	-	...	-	-	0,1	0,0
...	-	...	-	-	-	0,0	0,0
-	-	-	-	-	-	0,0	0,0
35,0	38,3	26,6	36,3	8,4	2,0	3,4	2,1
100	100	100	100	100	100	100	100
34,0	32,3	33,2	31,4	36,3	45,6	10,4	8,1
14,0	15,3	13,8	14,5	14,4	27,0	3,7	1,6
4,9	3,4	4,6	3,4	5,8	3,9	0,7	0,7
6,7	6,6	6,5	6,8	7,4	4,6	2,6	3,9
6,3	6,1	6,2	5,8	6,6	10,2	3,2	1,8
-	-	-	-	-	-	0,0	...
...	-	-	-	...	-	0,0	-
...	0,1	...	0,1	-	-	0,0	...
2,0	0,8	2,0	0,8	2,0	-	0,1	0,0
0,9	1,9	1,1	1,9	1,8
-	-	-	-	-	-	0,0	0,0
-	...	-	...	-	-	-	-
...	0,6	-	...
-	-	-	-	-	-	-	0,0
-	-	-	-	-	-	0,0	0,0
1,0	0,6	1,3	0,6	0,3	0,0	48,7	50,8
0,1	0,1	0,1	0,1	0,1	0,3	8,6	10,1
0,1	0,1	0,1	0,1	0,1	0,3	7,1	7,7
0,0	0,0	0,0	...	0,0	...	1,3	1,1
0,0	0,0	0,0	0,4	0,4
...	-	...	-	...	-	0,6	0,4
0,0	0,0	0,0	0,4	0,6
0,0	0,0	0,0	0,9	1,1
0,0	...	0,0	-	2,0	2,1
-	...	-	...	-	-	0,5	0,6
...	-	...	-	-	-	0,3	0,5
-	-	-	-	-	-	0,0	0,0
64,0	65,1	64,4	66,0	63,0	52,9	30,4	29,2

	Сельскохозяйственные организации		из них			
			сельскохозяйственные организации, не относящиеся к субъектам малого предпринимательства		малые предприятия, включая микропредприятия	
	2016	2021	2016	2021	2016	2021
Площади многолетних плодовых насаждений и ягодных культур, тыс. га	0,1	0,1
из них:						
семечковые культуры	0,0	0,0
косточковые культуры	0,0	0,0
орехоплодные культуры	-	-	-	-	-	-
ягодники	0,1	0,1	-
Площади виноградников, тыс. га	-	-	-	-	-	-
Поголовье сельскохозяйственных животных, тыс. голов:						
Крупный рогатый скот	215,0	223,6	159,3	160,7	54,6	62,9
из него коровы	84,6	93,2	62,6	68,4	21,6	24,7
Свиньи	186,0	225,9	185,0	225,9	-	-
Овцы и козы	0,4	4,8	...	3,4	0,3	1,4
в том числе:						
овцы	0,4	1,4	0,3	...
козы	-	...	-	...	-	-
Птица	1589,2	2400,3	1377,7
Птица сельскохозяйственная	1589,2	2400,3	1377,7
в том числе:						
куры	1589,2	2400,3	1377,7
из них:						
куры-несушки	1217,6	1863,9	1083,4
куры яичных пород	1589,2	2400,3	1377,7
куры мясных и мясо-яичных пород	-	-	-	-	-	-
утки	-	-	-	-	-	-
гуси	...	-	-	-	-	-
индейки	-	-	-	-	-	-
цесарки	-	-	-	-	-	-
Прочие виды птицы	-	-	-	-	-	-
перепелки	-	-	-	-	-	-
фазаны	-	-	-	-	-	-
страусы	-	-	-	-	-	-
Лошади	0,8	0,5	0,5	0,4	0,3	0,1
Кролики домашние	0,5	-	-	-	-	-
Пчелы медоносные (семьи), тыс. шт.	0,6	0,1	0,4	...	0,1	...
В среднем на одну организацию (хозяйство):						
общая площадь сельскохозяйственных угодий, га	2 381,9	3 016,4	4 956,2	5 372,6	1 541,1	1 751,1
общая посевная площадь сельскохозяйственных культур под урожай соответствующего года ³⁾ , га	2 409,1	2 971,1	5 150,6	5 448,8	1 470,6	1 671,0
поголовье сельскохозяйственных животных ⁴⁾ , голов:						
крупный рогатый скот	910,9	1 300,1	1 789,6	2 329,4	416,9	610,6
из него коровы	377,5	571,6	719,3	1 037,0	172,9	255,0
свиньи	11 622,6	20 540,5	18 504,6	20 540,5	-	-
птица	264 866,5	480 061,0	344 415,3	594 591,7	210 990,0	308 265,0

Крестьянские (фермерские) хозяйства и индивидуальные предприниматели		в том числе				Личные подсобные и другие индивидуальные хозяйства граждан сельских населенных пунктов	
		крестьянские (фермерские) хозяйства		индивидуальные предприниматели			
2016	2021	2016	2021	2016	2021	2016 ¹⁾	2021
0,0	0,1	0,0	...	1,2	0,8
...	...	-	-	0,4	0,2
...	-	-	-	...	-	0,4	0,2
...	-	-	-	...	-	0,0	0,0
0,0	0,1	0,0	...	0,4	0,3
-	-	-	-	-	-	0,0	0,0
6,8	6,7	4,5	6,6	2,3	0,1	23,5	10,6
2,3	2,4	1,6	2,3	0,7	0,0	7,2	4,0
0,4	0,1	0,3	0,1	0,0	-	21,9	8,1
3,1	1,3	2,3	1,3	0,8	-	42,6	23,4
3,1	1,3	2,2	1,3	0,8	-	21,8	11,0
0,0	0,0	0,0	0,0	0,0	-	20,8	12,4
17,2	2,4	4,3	...	12,8	...	473,7	320,6
8,3	2,2	4,3	...	4,0	...	472,3	319,7
3,0	1,6	0,8	...	2,2	...	428,6	293,6
0,9	0,4	0,4	...	0,5	...	277,4	221,7
1,0	0,4	0,5	...	0,5	...	314,9	246,4
1,9	1,2	1,7	...	113,7	47,3
0,3	0,2	-	...	0,3	...	20,5	10,9
4,3	0,3	3,5	...	0,8	...	15,7	9,9
0,4	0,4	-	7,0	4,9
0,3	...	-	...	0,3	-	0,5	0,3
8,9	...	-	...	8,9	-	1,5	0,9
8,8	...	-	...	8,8	-	1,3	0,9
...	-	-	-	...	-	0,2	0,0
...	-	-	-	...	-	...	-
0,1	0,1	0,0	...	0,0	...	1,1	0,8
1,3	...	0,8	...	0,5	-	78,0	24,1
1,0	0,7	0,2	0,2	0,8	0,5	63,0	40,5
79,4	267,0	88,5	324,2	61,3	79,3	0,5	0,3
254,7	354,5	250,8	379,9	267,6	178,7	0,1	0,1
79,1	105,3	76,1	116,6	85,5	12,9	2,2	2,1
38,5	47,3	37,8	51,8	40,1	7,0	1,2	1,3
26,4	35,0	34,5	35,0	6,3	-	2,1	1,9
553,5	300,5	361,2	376,8	675,1	71,5	14,4	13,1

	Сельскохозяйственные организации		из них			
			сельскохозяйственные организации, не относящиеся к субъектам малого предпринимательства		малые предприятия, включая микропредприятия	
	2016	2021	2016	2021	2016	2021
Число организаций (хозяйств), получавших кредитные средства в предшествующем переписи году, тыс. единиц	0,1	0,1	0,1	0,1	0,1	0,1
Число организаций (хозяйств), получавших субсидии (дотации) в предшествующем переписи году, тыс. единиц	0,2	0,2	0,1	0,1	0,2	0,1

1) Данные за 2016 год в целях сопоставимости приводятся по сельским населенным пунктам на основе произошедших преобразований административно-территориальных и муниципальных образований в Российской Федерации (Федеральный закон от 06.10.2003 № 131-ФЗ "Об общих принципах организации местного самоуправления в Российской Федерации").

2) По личным подсобным и другим индивидуальным хозяйствам граждан сельских населенных пунктов включены овощи закрытого грунта.

3) В расчете на одну организацию (хозяйство), имевшую общую посевную площадь.

4) В расчете на одну организацию (хозяйство), имевшую поголовье скота соответствующего вида.

Крестьянские (фермерские) хозяйства и индивидуальные предприниматели		в том числе				Личные подсобные и другие индивидуальные хозяйства граждан сельских населенных пунктов	
		крестьянские (фермерские) хозяйства		индивидуальные предприниматели			
2016	2021	2016	2021	2016	2021	2016 ¹⁾	2021
0,0	0,0	0,0	0,0	0,0	0,0	-	-
0,1	0,1	0,1	0,1	0,0	0,0	-	-

II. ОБЪЕКТЫ МИКРОПЕРЕПИСИ

2. ЧИСЛО ОБЪЕКТОВ МИКРОПЕРЕПИСИ

(единиц)

	Сельско-хозяйственные организации	в том числе		Крестьянские (фермерские) хозяйства и индивидуальные предприниматели	Личные подсобные и другие индивидуальные хозяйства граждан сельских населенных пунктов
		сельско-хозяйственные организации, не относящиеся к субъектам малого предпринимательства	малые предприятия, включая микропредприятия		
Кировская область	332	116	216	270	228490
Муниципальные округа	34	10	24	35	19991
Арбажский	4	1	3	6	3169
Богородский	2	1	1	4	1686
Кикнурский	5	-	5	4	3613
Санчурский	5	2	3	13	5300
Свечинский	5	2	3	3	2328
Фаленский	13	4	9	5	3895
Муниципальные районы	268	94	174	210	194763
Афанасьевский	15	3	12	5	5428
Белохолуницкий	6	1	5	1	4780
Верхнекамский	6	5	1	2	2981
Верхошижемский	5	2	3	6	3008
Вятскополянский	9	1	8	15	6848
Даровской	6	1	5	2	3784
Зуевский	8	6	2	3	6818
Кильмезский	6	1	5	8	3592
Кирово-Чепецкий	11	5	6	7	20919
Котельничский	9	3	6	9	10918
Куменский	10	9	1	4	6098
Лебяжский	7	1	6	14	2911
Лузский	6	-	6	1	3037
Малмыжский	17	5	12	16	9286
Мурашинский	-	-	-	2	3410
Нагорский	2	-	2	3	3644
Немский	3	2	1	10	2671
Нолинский	10	4	6	6	5789
Омутнинский	5	3	2	3	3970
Опаринский	1	-	1	1	3077
Оричевский	12	6	6	9	10805
Орловский	6	4	2	5	4484
Пижанский	8	4	4	8	4125
Подосиновский	8	-	8	2	4428
Слободской	16	4	12	7	17356
Советский	10	7	3	6	6527
Сунский	11	6	5	5	2359
Тужинский	5	-	5	9	2092
Унинский	5	-	5	2	2463
Уржумский	19	6	13	10	9704
Шабалинский	9	1	8	10	4139
Юрьянский	3	1	2	4	7158
Яранский	14	3	11	15	6154
Городские округа	30	12	18	25	13736
город Киров	22	9	13	20	13511
город Вятские Поляны	2	-	2	4	-
город Кирово-Чепецк	5	3	2	-	-
город Котельнич	-	-	-	1	-
город Слободской	1	-	1	-	225

3. ЧИСЛО ОБЪЕКТОВ МИКРОПЕРЕПИСИ, ОСУЩЕСТВЛЯВШИХ СЕЛЬСКОХОЗЯЙСТВЕННУЮ ДЕЯТЕЛЬНОСТЬ В I ПОЛУГОДИИ 2021 ГОДА

(единиц)

	Сельско- хозяйственные организации	в том числе		Крестьянские (фермерские) хозяйства и индивидуаль- ные предпри- ниматели	Личные подсобные и другие индивидуальные хозяйства граждан сельских населенных пунктов
		сельско- хозяйственные организации, не относящиеся к субъектам малого предпри- мательства	малые предприятия, включая микро- предприятия		
Кировская область	273	101	172	224	117810
Муниципальные округа	29	8	21	33	8616
Арбажский	4	1	3	6	1436
Богородский	2	1	1	2	693
Кикнурский	3	-	3	4	1612
Санчурский	4	1	3	13	2143
Свечинский	5	2	3	3	1023
Фаленский	11	3	8	5	1709
Муниципальные районы	226	85	141	177	102161
Афанасьевский	10	1	9	4	3529
Белохолуницкий	6	1	5	-	2548
Верхнекамский	5	5	-	2	1508
Верхошижемский	4	1	3	6	1783
Вятскополянский	6	-	6	15	4542
Даровской	4	1	3	-	1425
Зуевский	7	6	1	3	3746
Кильмезский	3	-	3	7	2147
Кирово-Чепецкий	10	5	5	6	10611
Котельничский	9	3	6	7	5264
Куменский	10	9	1	3	3798
Лебяжский	5	1	4	13	1467
Лузский	5	-	5	1	1128
Малмыжский	15	5	10	14	5586
Мурашинский	-	-	-	1	1475
Нагорский	1	-	1	2	1307
Немский	3	2	1	8	1306
Нолинский	10	4	6	4	3067
Омутнинский	4	3	1	2	2280
Опаринский	-	-	-	1	1402
Оричевский	11	5	6	7	6323
Орловский	6	4	2	3	2493
Пижанский	8	4	4	8	2179
Подосиновский	3	-	3	2	1510
Слободской	15	4	11	7	8605
Советский	8	6	2	4	3503
Сунский	9	6	3	5	1545
Тужинский	5	-	5	7	1008
Унинский	3	-	3	2	1254
Уржумский	18	5	13	9	5026
Шабалинский	8	-	8	8	2051
Юрьянский	3	1	2	3	3008
Яранский	12	3	9	13	3737
Городские округа	18	8	10	14	7033
город Киров	13	7	6	10	6856
город Вятские Поляны	1	-	1	3	-
город Кирово-Чепецк	3	1	2	-	-
город Котельнич	-	-	-	1	-
город Слободской	1	-	1	-	177

4. УДЕЛЬНЫЙ ВЕС ОБЪЕКТОВ МИКРОПЕРЕПИСИ, ОСУЩЕСТВЛЯВШИХ

(в % от общего числа соответствующей

	Сельскохозяйственные организации	в том	
		сельскохозяйственные организации, не относящиеся к субъектам малого предпринимательства	
Кировская область	82,2		87,1
Муниципальные округа	85,3		80,0
Арбажский	100		100
Богородский	100		100
Кикнурский	60,0		-
Санчурский	80,0		50,0
Свечинский	100		100
Фаленский	84,6		75,0
Муниципальные районы	84,3		90,4
Афанасьевский	66,7		33,3
Белохолуницкий	100		100
Верхнекамский	83,3		100
Верхошижемский	80,0		50,0
Вятскополянский	66,7		-
Даровской	66,7		100
Зуевский	87,5		100
Кильмезский	50,0		-
Кирово-Чепецкий	90,9		100
Котельничский	100		100
Куменский	100		100
Лебяжский	71,4		100
Лузский	83,3		-
Малмыжский	88,2		100
Мурашинский	-		-
Нагорский	50,0		-
Немский	100		100
Нолинский	100		100
Омутнинский	80,0		100
Опаринский	-		-
Оричевский	91,7		83,3
Орловский	100		100
Пижанский	100		100
Подосиновский	37,5		-
Слободской	93,8		100
Советский	80,0		85,7
Сунский	81,8		100
Тужинский	100		-
Унинский	60,0		-
Уржумский	94,7		83,3
Шабалинский	88,9		-
Юрьянский	100		100
Яранский	85,7		100
Городские округа	60,0		66,7
город Киров	59,1		77,8
город Вятские Поляны	50,0		-
город Кирово-Чепецк	60,0		33,3
город Котельнич	-		-
город Слободской	100		-

СЕЛЬСКОХОЗЯЙСТВЕННУЮ ДЕЯТЕЛЬНОСТЬ В I ПОЛУГОДИИ 2021 ГОДА

категории организаций (хозяйств)

числе малые предприятия, включая микропредприятия	Крестьянские (фермерские) хозяйства и индивидуальные предприниматели	Личные подсобные и другие индивидуальные хозяйства граждан сельских населенных пунктов
79,6	83,0	51,6
87,5	94,3	43,1
100	100	45,3
100	50,0	41,1
60,0	100	44,6
100	100	40,4
100	100	43,9
88,9	100	43,9
81,0	84,3	52,5
75,0	80,0	65,0
100	-	53,3
-	100	50,6
100	100	59,3
75,0	100	66,3
60,0	-	37,7
50,0	100	54,9
60,0	87,5	59,8
83,3	85,7	50,7
100	77,8	48,2
100	75,0	62,3
66,7	92,9	50,4
83,3	100	37,1
83,3	87,5	60,2
-	50,0	43,3
50,0	66,7	35,9
100	80,0	48,9
100	66,7	53,0
50,0	66,7	57,4
-	100	45,6
100	77,8	58,5
100	60,0	55,6
100	100	52,8
37,5	100	34,1
91,7	100	49,6
66,7	66,7	53,7
60,0	100	65,5
100	77,8	48,2
60,0	100	50,9
100	90,0	51,8
100	80,0	49,6
100	75,0	42,0
81,8	86,7	60,7
55,6	56,0	51,2
46,2	50,0	50,7
50,0	75,0	-
100	-	-
-	100	-
100	-	78,7

5. ХАРАКТЕРИСТИКА НЕКОММЕРЧЕСКИХ

	Число товариществ, единиц		
	всего	из них	
		осуществлявших деятельность	в % от общего числа товариществ
			Некоммерческие
Кировская область	1050	1017	96,9
Муниципальные округа	4	4	100
Арбажский	-	-	-
Богородский	-	-	-
Кикнурский	1	1	100
Санчурский	-	-	-
Свечинский	-	-	-
Фаленский	3	3	100
Муниципальные районы	543	520	95,8
Афанасьевский	-	-	-
Белохолуницкий	1	1	100
Верхнекамский	11	11	100
Верхошижемский	1	1	100
Вятскополянский	9	7	77,8
Даровской	2	2	100
Зуевский	7	7	100
Кильмезский	-	-	-
Кирово-Чепецкий	210	208	99,0
Котельничский	3	3	100
Куменский	11	11	100
Лебяжский	-	-	-
Лузский	3	3	100
Малмыжский	21	9	42,9
Мурашинский	2	1	50,0
Нагорский	-	-	-
Немский	-	-	-
Нолинский	19	18	94,7
Омутнинский	22	22	100
Опаринский	-	-	-
Оричевский	52	52	100
Орловский	6	5	83,3
Пижанский	1	1	100
Подосиновский	5	4	80,0
Слободской	89	87	97,8
Советский	5	5	100
Сунский	-	-	-
Тужинский	-	-	-
Унинский	-	-	-
Уржумский	12	12	100
Шабалинский	-	-	-
Юрьянский	35	34	97,1
Яранский	16	16	100
Городские округа	503	493	98,0
город Киров	377	374	99,2
город Вятские Поляны	13	9	69,2
город Кирово-Чепецк	43	41	95,3
город Котельнич	24	24	100
город Слободской	46	45	97,8

ТОВАРИЩЕСТВ

Количество земельных участков в товариществах, единиц			Общая площадь участков в товариществах, га		
всего	из них		всего	из них в пользовании граждан	площадь земли в среднем на один участок в пользовании граждан
	освоенные	в % от общего количества земельных участков			
131468	109932	83,6	9268,0	7805,3	0,06
131	70	53,4	8,2	7,7	0,06
-	-	-	-	-	-
-	-	-	-	-	-
...
-	-	-	-	-	-
-	-	-	-	-	-
...
72941	56879	78,0	5478,3	4661,2	0,06
-	-	-	-	-	-
...
1317	1317	100	71,5	71,3	0,05
...
1037	480	46,3	109,6	59,8	0,06
...
262	253	96,6	15,7	15,7	0,06
-	-	-	-	-	-
34027	30538	89,7	2290,9	1974,3	0,06
51	51	100	3,1	3,1	0,06
1327	1027	77,4	102,1	83,5	0,06
-	-	-	-	-	-
204	72	35,3	38,0	26,1	0,13
1191	525	44,1	116,3	102,9	0,09
...
-	-	-	-	-	-
-	-	-	-	-	-
1956	857	43,8	151,0	142,7	0,07
2830	2334	82,5	200,2	163,8	0,06
-	-	-	-	-	-
5636	3211	57,0	563,2	463,5	0,08
686	36	5,2	60,0	47,3	0,07
...
103	69	67,0	7,6	7,1	0,07
11290	9048	80,1	886,6	775,8	0,07
690	200	29,0	31,0	31,0	0,04
-	-	-	-	-	-
-	-	-	-	-	-
-	-	-	-	-	-
676	243	35,9	49,2	44,6	0,07
-	-	-	-	-	-
6807	5043	74,1	593,7	468,8	0,07
2406	1304	54,2	149,8	144,4	0,06
58396	52983	90,7	3781,4	3136,4	0,05
43637	40234	92,2	2981,7	2455,1	0,06
1778	1716	96,5	104,6	90,6	0,05
9580	8108	84,6	512,3	434,2	0,05
465	465	100	27,2	27,2	0,06
2936	2460	83,8	155,6	129,4	0,04

	Число товариществ, единиц		
	всего	из них	
		осуществлявших деятельность	в % от общего числа товариществ
			из них
Кировская область	1014	991	97,7
Муниципальные округа	2	2	100
Арбажский	-	-	-
Богородский	-	-	-
Кикнурский	1	1	100
Санчурский	-	-	-
Свечинский	-	-	-
Фаленский	1	1	100
Муниципальные районы	528	508	96,2
Афанасьевский	-	-	-
Белохолуницкий	1	1	100
Верхнекамский	11	11	100
Верхошижемский	1	1	100
Вятскополянский	9	7	77,8
Даровской	2	2	100
Зуевский	7	7	100
Кильмезский	-	-	-
Кирово-Чепецкий	210	208	99,0
Котельничский	2	2	100
Куменский	11	11	100
Лебяжский	-	-	-
Лузский	3	3	100
Малмыжский	21	9	42,9
Мурашинский	2	1	50,0
Нагорский	-	-	-
Немский	-	-	-
Нолинский	18	17	94,4
Омутнинский	22	22	100
Опаринский	-	-	-
Оричевский	52	52	100
Орловский	6	5	83,3
Пижанский	1	1	100
Подосиновский	3	3	100
Слободской	86	85	98,8
Советский	5	5	100
Сунский	-	-	-
Тужинский	-	-	-
Унинский	-	-	-
Уржумский	9	9	100
Шабалинский	-	-	-
Юрьянский	32	32	100
Яранский	14	14	100
Городские округа	484	481	99,4
город Киров	366	364	99,5
город Вятские Поляны	9	9	100
город Кирово-Чепецк	41	41	100
город Котельнич	24	24	100
город Слободской	44	43	97,7

Количество земельных участков в товариществах, единиц			Общая площадь участков в товариществах, га		
всего	из них		всего	из них в пользовании граждан	площадь земли в среднем на один участок в пользовании граждан
	освоенные	в % от общего количества земельных участков			
садоводческие					
130402	109167	83,7	9164,3	7728,3	0,06
...
-	-	-	-	-	-
-	-	-	-	-	-
...
-	-	-	-	-	-
-	-	-	-	-	-
...
72409	56537	78,1	5433,6	4626,3	0,06
-	-	-	-	-	-
...
1317	1317	100	71,5	71,3	0,05
...
1037	480	46,3	109,6	59,8	0,06
...
262	253	96,6	15,7	15,7	0,06
-	-	-	-	-	-
34027	30538	89,7	2290,9	1974,3	0,06
...
1327	1027	77,4	102,1	83,5	0,06
-	-	-	-	-	-
204	72	35,3	38,0	26,1	0,13
1191	525	44,1	116,3	102,9	0,09
...
-	-	-	-	-	-
-	-	-	-	-	-
1805	744	41,2	143,0	135,6	0,08
2830	2334	82,5	200,2	163,8	0,06
-	-	-	-	-	-
5636	3211	57,0	563,2	463,5	0,08
686	36	5,2	60,0	47,3	0,07
...
95	65	68,4	7,1	6,6	0,07
11196	9015	80,5	876,2	767,1	0,07
690	200	29,0	31,0	31,0	0,04
-	-	-	-	-	-
-	-	-	-	-	-
-	-	-	-	-	-
647	214	33,1	48,3	43,8	0,07
-	-	-	-	-	-
6781	5017	74,0	582,2	464,3	0,07
2212	1197	54,1	137,9	132,7	0,06
57923	52621	90,8	3724,8	3096,5	0,05
43194	39902	92,4	2939,6	2421,8	0,06
1778	1716	96,5	97,5	90,6	0,05
9580	8108	84,6	512,3	434,2	0,05
465	465	100	27,2	27,2	0,06
2906	2430	83,6	148,2	122,8	0,04

III. ЗЕМЕЛЬНЫЕ РЕСУРСЫ

6. ПЛОЩАДЬ СЕЛЬСКОХОЗЯЙСТВЕННЫХ УГОДИЙ СЕЛЬСКОХОЗЯЙСТВЕННЫХ ОРГАНИЗАЦИЙ

(гектаров)

	Общая площадь сельскохозяйственных угодий	в том числе					Из общей площади сельскохозяйственных угодий фактически использовались
		пашня	сенокосы	пастбища	многолетние насаждения	залежь	
Кировская область	1001461,1	803029,3	47944,0	36055,5	115,6	114316,7	835898,4
Муниципальные округа	75264,7	63172,0	...	1349,0	-	9144,7	63093,0
Арбажский	11105,0	10538,0	-	-	10538,0
Богородский	-	-	-	-	...
Кикнурский	-	-	-	-	...
Санчурский	13234,4	11101,0	-	-	-	...	11101,0
Свечинский	11879,3	5800,0	-	-	-	6079,3	5800,0
Фаленский	31073,0	27760,0	-	...	27681,0
Муниципальные районы	910462,2	730694,9	43246,0	34706,5	...	101738,9	760503,9
Афанасьевский	10291,0	9051,0	783,0	162,0	-	295,0	9152,0
Белохолуницкий	16623,0	13978,0	1887,0	659,0	-	99,0	16524,0
Верхнекамский	78,4	0,4	-	-	-	...	0,3
Верхошижемский	18033,3	17294,0	...	-	-	551,3	17482,0
Вятскополянский	20549,8	18210,8	-	...	18629,8
Даровской	9263,2	8335,0	-	860,2	8191,0
Зуевский	86504,0	66155,0	10168,0	5759,5	...	4416,0	66429,0
Кильмезский	10182,8	8830,0	-	...	9283,0
Кирово-Чепецкий	56550,0	37864,0	1872,0	...	-	15578,0	40938,0
Котельничский	36879,0	24041,0	5063,0	3054,0	-	4721,0	26106,0
Куменский	83171,6	71726,3	2185,0	4605,0	-	4655,3	77351,3
Лебяжский	21304,7	13228,3	-	-	-	8076,4	10145,0
Лузский	5177,0	2362,0	-	...	2418,0
Малмыжский	55123,0	45092,0	3193,0	2547,0	...	4290,0	47837,0
Мурашинский	-	-	-	-	-	-	-
Нагорский	-
Немский	38415,0	36337,0	-	-	35037,0
Нолинский	37977,0	22403,0	2405,0	2132,0	...	10968,0	24288,0
Омутнинский	-	-	-	-	...
Опаринский	-	-	-	-	-	-	-
Оричевский	34453,9	29957,9	2540,0	1252,0	-	704,0	31947,9
Орловский	26992,0	24417,0	424,0	...	-	...	25394,0
Пижанский	53507,0	47515,0	2245,0	3704,0	-	43,0	51096,0
Подосиновский	10933,0	4421,0	2253,0	871,0	-	3388,0	6150,0
Слободской	33820,0	19494,0	578,0	...	-	13607,0	19639,0
Советский	54621,2	51458,0	1036,0	2012,0	-	115,2	54356,0
Сунский	43681,0	39440,0	662,0	1823,0	-	1756,0	41953,0
Тужинский	15564,5	13635,5	-	1490,0	13767,0
Унинский	20580,0	14327,0	-	...	14327,0
Уржумский	64823,6	58954,3	2641,0	1028,0	58841,2
Шабалинский	11126,1	10818,0	-	-	-	...	10518,0
Юрьянский	7543,0	6942,0	-	-	7543,0
Яранский	19872,0	12571,3	...	-	-	6870,7	13001,3
Городские округа	15734,2	9162,4	...	-	...	3433,1	12301,5
город Киров	15450,7	8897,4	...	-	12036,5
город Вятские Поляны	-	-	-	-	...
город Кирово-Чепецк	19,4	0,9	-	-	-	...	0,9
город Котельнич	-	-	-	-	-	-	-
город Слободской	-	-	-	-	...

**7. ПЛОЩАДЬ СЕЛЬСКОХОЗЯЙСТВЕННЫХ УГОДИЙ СЕЛЬСКОХОЗЯЙСТВЕННЫХ ОРГАНИЗАЦИЙ,
НЕ ОТНОСЯЩИХСЯ К СУБЪЕКТАМ МАЛОГО ПРЕДПРИНИМАТЕЛЬСТВА**

(гектаров)

	Общая площадь сельско- хозяйствен- ных угодий	в том числе					Из общей площади сельско- хозяйственных угодий фактически использовались
		пашня	сенокосы	пастбища	много- летние насаж- дения	залежь	
Кировская область	623220,9	509715,8	33442,0	24402,5	...	55581,2	531489,3
Муниципальные округа	30888,7	24005,0	...	342,0	-	...	24470,0
Арбажский	-	-	...
Богородский	-	-	-	-	...
Кикнурский	-	-	-	-	-	-	-
Санчурский	-	-	-
Свечинский	-	-	-
Фаленский	9554,0	9084,0	-	-	9549,0
Муниципальные районы	577007,6	476893,7	29648,0	24060,5	...	46329,5	495099,7
Афанасьевский	-	-	-	...
Белохолуницкий	-
Верхнекамский	78,4	0,4	-	-	-	...	0,3
Верхошижемский	-	-
Вятскополянский	-	-	-	-	-	-	-
Даровской	-
Зуевский
Кильмезский	-	-	-	-	-	-	-
Кирово-Чепецкий	45448,0	28460,0	-	...	29890,0
Котельничский	24157,0	...	3485,0	...	-	...	19518,0
Куменский	-
Лебяжский	-	-	-	-	...
Лузский	-	-	-	-	-	-	-
Малмыжский	28347,0	23853,0	2333,0	1588,0	26158,0
Мурашинский	-	-	-	-	-	-	-
Нагорский	-	-	-	-	-	-	-
Немский	-	-	...
Нолинский	19508,0	11633,0	12023,0
Омутнинский	-	-	-	-	...
Опаринский	-	-	-	-	-	-	-
Оричевский	24926,0	21007,0	...	917,0	-	...	22643,0
Орловский	424,0	...	-
Пижанский	39226,0	33746,0	2036,0	3406,0	-	...	36867,0
Подосиновский	-	-	-	-	-	-	-
Слободской	19864,0	10651,0	...	-	-	9068,0	10796,0
Советский	1036,0	2012,0	-	115,2	...
Сунский	30972,0	28256,0	-	...	29268,0
Тужинский	-	-	-	-	-	-	-
Унинский	-	-	-	-	-	-	-
Уржумский	35611,7	33450,3	1711,0	-	33386,7
Шабалинский	-	-	-	-	-
Юрьянский	-	-	...
Яранский	3567,0	903,3	-	-	-	...	903,3
Городские округа	15324,6	8817,1	...	-	11919,6
город Киров	-
город Вятские Поляны	-	-	-	-	-	-	-
город Кирово-Чепецк	-	-	-	-	...
город Котельнич	-	-	-	-	-	-	-
город Слободской	-	-	-	-	-	-	-

8. ПЛОЩАДЬ СЕЛЬСКОХОЗЯЙСТВЕННЫХ УГОДИЙ МАЛЫХ СЕЛЬСКОХОЗЯЙСТВЕННЫХ ПРЕДПРИЯТИЙ, ВКЛЮЧАЯ МИКРОПРЕДПРИЯТИЯ

(гектаров)

	Общая площадь сельско- хозяйствен- ных угодий	в том числе					Из общей площади сельско- хозяйственных угодий фактически использовались
		пашня	сенокосы	пастбища	много- летние насаж- дения	залежь	
Кировская область	378240,2	293313,5	14502,0	11653,0	...	58735,5	304409,1
Муниципальные округа	44376,0	39167,0	904,0	1007,0	-	...	38623,0
Арбажский	-	-	-	-	...
Богородский	-	-	-	-	...
Кикнурский	-	-	-	-	...
Санчурский	-	-	-
Свечинский	-	-	-
Фаленский	21519,0	18676,0	904,0	1007,0	-	...	18132,0
Муниципальные районы	333454,6	253801,2	13598,0	10646,0	-	55409,4	265404,2
Афанасьевский	162,0	-	295000,0	...
Белохолуницкий	-
Верхнекамский	-	-	-	-	-	-	-
Верхошижемский	-	-
Вятскополянский	20549,8	18210,8	-	...	18629,8
Даровской	-	-	-
Зуевский	-
Кильмезский	10182,8	8830,0	-	...	9283,0
Кирово-Чепецкий	11102,0	9404,0	-	...	11048,0
Котельничский	12722,0	...	1578,0	...	-	...	6588,0
Куменский	-
Лебяжский	-	-	-	8076,4	...
Лузский	5177,0	2362,0	-	...	2418,0
Малмыжский	26776,0	21239,0	860,0	959,0	-	...	21679,0
Мурашинский	-	-	-	-	-	-	-
Нагорский	-
Немский	-	-	-	...
Нолинский	18469,0	10770,0	-	...	12265,0
Омутнинский	-	-	-	-	...
Опаринский	-	-	-	-	-	-	-
Оричевский	9527,9	8950,9	...	335,0	-	...	9304,9
Орловский	-	...	-	-	...
Пижанский	14281,0	13769,0	209,0	298,0	-	...	14229,0
Подосиновский	10933,0	4421,0	2253,0	871,0	-	3388,0	6150,0
Слободской	13956,0	8843,0	-	4539,0	8843,0
Советский	-	-	-	-	...
Сунский	12709,0	11184,0	-	...	12685,0
Тужинский	15564,5	13635,5	-	1490,0	13767,0
Унинский	20580,0	14327,0	-	...	14327,0
Уржумский	29211,9	25504,0	930,0	...	-	...	25454,5
Шабалинский	-	-	-	...	10518,0
Юрьянский	-	-	...
Яранский	16305,0	11668,0	...	-	-	...	12098,0
Городские округа	409,6	345,3	-	-	381,9
город Киров	-	-
город Вятские Поляны	-	-	-	-	...
город Кирово-Чепецк	-	-	-
город Котельнич	-	-	-	-	-	-	-
город Слободской	-	-	-	-	...

9. ПЛОЩАДЬ СЕЛЬСКОХОЗЯЙСТВЕННЫХ УГОДИЙ КРЕСТЬЯНСКИХ (ФЕРМЕРСКИХ) ХОЗЯЙСТВ И ИНДИВИДУАЛЬНЫХ ПРЕДПРИНИМАТЕЛЕЙ

(гектаров)

	Общая площадь сельскохозяйственных угодий	в том числе					Из общей площади сельскохозяйственных угодий фактически использовались
		пашня	сенокосы	пастбища	многолетние насаждения	залежь	
Кировская область	72095,5	60446,6	3248,1	388,7	89,9	7922,1	63388,9
Муниципальные округа	11562,1	9401,7	484,4	...	-	...	9915,1
Арбажский	3373,5	3373,5	-	-	-	-	3373,5
Богородский	582,0	...	-	...	-	107,0	...
Кикнурский	556,0	472,0	...	-	-	...	472,0
Санчурский	4356,3	2798,2	-	1436,0	2920,3
Свечинский	382,3	-	-
Фаленский	2312,0	2117,0	...	-	-	-	2312,0
Муниципальные районы	58059,8	48639,4	2763,7	...	89,9	6217,1	51068,2
Афанасьевский	33,1	33,1	-	-	-	-	33,1
Белохолуницкий	-	-	-	-	-	-	-
Верхнекамский	-	-	-	...
Верхошижемский	551,8	501,8	-	-	-	...	501,8
Вятскополянский	4190,1	4120,0	...	-	-	...	4186,1
Даровской	...	-	-	-	-	...	-
Зуевский	-	-	-	...
Кильмезский	1981,0	1844,0	-	...	1894,0
Кирово-Чепецкий	579,4	502,5	-	-	579,4
Котельничский	930,9	847,1	...	-	-	...	926,1
Куменский	...	-	...	-	-
Лебяжский	9022,8	7547,2	...	-	-	1327,6	7695,2
Лузский	...	-	-	-	...
Малмыжский	3258,0	3093,7	2960,0
Мурашинский	-	-
Нагорский	-	-	...
Немский	1243,6	1224,0	...	-	1241,6
Нолинский	380,9	284,1	-	63,9	284,1
Омутнинский	-	-	-	-	...
Опаринский	-	-	-	-	...
Оричевский	859,1	146,2	...	-	-	419,9	439,2
Орловский	-	-	-	-	...
Пижанский	4050,7	3672,5	...	-	-	...	3752,2
Подосиновский	-
Слободской	131,0	44,0	-	...	123,3
Советский	307,4	-	...	-	307,4
Сунский	908,3	...	-	...	-	-	908,3
Тужинский	4587,0	4501,0	-	-	-	...	4501,0
Унинский	-	-	-	-	...
Уржумский	3235,0	3132,0	-	-	3197,0
Шабалинский	730,0	578,8	...	-	-	...	588,8
Юрьянский	369,9	-	145,0
Яранский	17140,2	14010,0	...	-	-	2951,2	13992,0
Городские округа	2473,5	2405,5	-	-	-	...	2405,5
город Киров	-	-	-
город Вятские Поляны	1429,1	1429,1	-	-	-	-	1429,1
город Кирово-Чепецк	-	-	-	-	-	-	-
город Котельнич	-	-	-	-	...
город Слободской	-	-	-	-	-	-	-

10. ПЛОЩАДЬ СЕЛЬСКОХОЗЯЙСТВЕННЫХ УГОДИЙ ЛИЧНЫХ ПОДСОБНЫХ И ДРУГИХ ИНДИВИДУАЛЬНЫХ ХОЗЯЙСТВ ГРАЖДАН СЕЛЬСКИХ НАСЕЛЕННЫХ ПУНКТОВ

(гектаров)

	Общая площадь сельскохозяйственных угодий	в том числе					Из общей площади сельскохозяйственных угодий фактически использовались
		пашня	сенокосы	пастбища	многолетние насаждения	залежь	
Кировская область	75850,4	8305,9	7977,1	542,7	757,4	58267,3	17583,0
Муниципальные округа	22827,9	620,0	727,9	78,6	52,5	21348,9	1479,0
Арбажский	856,3	41,8	63,0	0,8	8,5	742,3	114,1
Богородский	14641,0	48,9	3,4	0,3	6,3	14582,1	58,9
Кикнурский	1776,6	75,1	142,7	31,4	9,5	1517,8	258,7
Санчурский	2397,0	268,5	370,7	6,8	11,9	1739,1	658,0
Свечинский	566,9	40,7	48,4	1,3	2,8	473,7	93,2
Фаленский	2590,1	145,1	99,6	38,0	13,4	2294,0	296,1
Муниципальные районы	51705,1	7515,3	7211,9	463,4	661,8	35852,6	15852,5
Афанасьевский	4857,4	213,7	1763,4	204,8	17,9	2657,6	2199,8
Белохолуницкий	785,3	91,5	61,1	0,8	10,3	621,6	163,7
Верхнекамский	325,4	53,7	96,8	0,1	2,8	172,0	153,4
Верхошижемский	480,2	61,1	56,0	0,3	10,6	352,2	128,0
Вятскополянский	1633,5	876,0	133,6	2,5	31,4	590,0	1043,5
Даровской	922,6	38,3	154,6	1,8	4,6	723,3	199,3
Зуевский	1049,1	234,0	37,0	2,7	22,4	752,9	296,2
Кильмезский	1668,6	251,6	485,8	13,9	14,9	902,3	766,3
Кирово-Чепецкий	2711,8	404,0	34,8	2,0	99,5	2171,5	540,3
Котельничский	1884,3	302,4	99,5	12,5	42,2	1427,7	456,6
Куменский	998,9	253,8	49,2	1,8	22,3	671,8	327,1
Лебяжский	1282,8	88,2	241,8	30,7	12,3	909,7	373,1
Лузский	577,6	29,7	36,2	17,5	2,1	492,1	85,5
Малмыжский	5314,4	1306,5	1063,6	20,0	28,5	2895,8	2418,6
Мурашинский	727,6	35,1	60,0	2,1	5,1	625,3	102,3
Нагорский	829,6	44,7	43,7	1,3	4,6	735,4	94,3
Немский	814,1	50,0	81,3	3,8	6,9	672,1	142,0
Нолинский	1266,5	157,4	223,8	12,6	29,2	843,6	422,9
Омутнинский	623,4	74,6	47,5	23,9	8,9	468,5	154,9
Опаринский	744,4	34,6	37,9	5,4	9,7	656,9	87,5
Оричевский	1832,2	543,8	90,1	8,3	38,3	1151,7	680,4
Орловский	750,0	70,9	57,0	4,1	16,6	601,4	148,6
Пижанский	1646,3	176,8	283,9	5,5	21,0	1159,2	487,1
Подосиновский	563,7	50,0	11,8	1,8	4,7	495,3	68,4
Слободской	3956,8	406,2	81,5	18,8	65,4	3384,9	571,9
Советский	2137,7	326,1	300,9	3,4	24,3	1483,0	654,7
Сунский	595,5	132,3	117,0	0,8	11,2	334,1	261,4
Тужинский	833,1	35,8	72,6	0,8	6,6	717,3	115,8
Унинский	882,5	90,0	214,7	3,2	8,3	566,2	316,3
Уржумский	2635,2	327,7	294,6	9,5	32,1	1971,2	663,9
Шабалинский	1484,2	146,6	313,3	3,8	8,1	1012,3	471,8
Юрьянский	2207,9	102,3	113,1	1,7	17,9	1973,0	234,9
Яранский	2682,4	505,7	453,8	41,0	21,1	1660,8	1021,6
Городские округа	1317,4	170,5	37,3	0,7	43,1	1065,8	251,6
город Киров	1301,4	167,5	37,1	0,7	42,5	1053,7	247,7
город Вятские Поляны	-	-	-	-	-	-	-
город Кирово-Чепецк	-	-	-	-	-	-	-
город Котельнич	-	-	-	-	-	-	-
город Слободской	16,0	3,0	0,2	-	0,7	12,1	3,9

11. СТРУКТУРА СЕЛЬСКОХОЗЯЙСТВЕННЫХ УГОДИЙ В СЕЛЬСКОХОЗЯЙСТВЕННЫХ ОРГАНИЗАЦИЯХ

(в % от общей площади сельскохозяйственных угодий)

	Пашня	Сенокосы	Пастбища	Много- летние насаж- дения	Залежь	Из общей площади сельскохозяйственных угодий фактически использовались
Кировская область	80,2	4,8	3,6	0,0	11,4	83,5
Муниципальные округа	83,9	2,1	1,8	-	12,2	83,8
Арбажский	94,9	2,9	2,2	-	-	94,9
Богородский	100	-	-	-	-	100
Кикнурский	100	-	-	-	-	100
Санчурский	83,9	-	-	-	16,1	83,9
Свечинский	48,8	-	-	-	51,2	48,8
Фаленский	89,3	4,1	3,5	-	3,0	89,1
Муниципальные районы	80,3	4,7	3,8	0,0	11,2	83,5
Афанасьевский	88,0	7,6	1,6	-	2,9	88,9
Белохолуницкий	84,1	11,4	4,0	-	0,6	99,4
Верхнекамский	0,5	-	-	-	99,5	0,4
Верхошижемский	95,9	1,0	-	-	3,1	96,9
Вятскополянский	88,6	0,7	1,3	-	9,3	90,7
Даровской	90,0	0,2	0,5	-	9,3	88,4
Зуевский	76,5	11,8	6,7	0,0	5,1	76,8
Кильмезский	86,7	2,3	2,2	-	8,8	91,2
Кирово-Чепецкий	67,0	3,3	2,2	-	27,5	72,4
Котельничский	65,2	13,7	8,3	-	12,8	70,8
Куменский	86,2	2,6	5,5	-	5,6	93,0
Лебяжский	62,1	-	-	-	37,9	47,6
Лузский	45,6	1,1	2,9	-	50,4	46,7
Малмыжский	81,8	5,8	4,6	0,0	7,8	86,8
Мурашинский	-	-	-	-	-	-
Нагорский	20,7	10,9	6,1	-	62,3	25,9
Немский	94,6	2,5	2,9	-	-	91,2
Нолинский	59,0	6,3	5,6	0,2	28,9	64,0
Омутнинский	100	-	-	-	-	100
Опаринский	-	-	-	-	-	-
Оричевский	87,0	7,4	3,6	-	2,0	92,7
Орловский	90,5	1,6	2,0	-	5,9	94,1
Пижанский	88,8	4,2	6,9	-	0,1	95,5
Подосиновский	40,4	20,6	8,0	-	31,0	56,3
Слободской	57,6	1,7	0,4	-	40,2	58,1
Советский	94,2	1,9	3,7	-	0,2	99,5
Сунский	90,3	1,5	4,2	-	4,0	96,0
Тужинский	87,6	0,6	2,2	-	9,6	88,5
Унинский	69,6	1,9	0,7	-	27,8	69,6
Уржумский	90,9	4,1	1,6	0,0	3,4	90,8
Шабалинский	97,2	-	-	-	2,8	94,5
Юрьянский	92,0	1,7	6,2	-	-	100
Яранский	63,3	2,2	-	-	34,6	65,4
Городские округа	58,2	19,7	-	0,3	21,8	78,2
город Киров	57,6	20,1	-	0,3	22,1	77,9
город Вятские Поляны	100	-	-	-	-	100
город Кирово-Чепецк	4,6	-	-	-	95,4	4,6
город Котельнич	-	-	-	-	-	-
город Слободской	100	-	-	-	-	100

12. СТРУКТУРА СЕЛЬСКОХОЗЯЙСТВЕННЫХ УГОДИЙ В КРЕСТЬЯНСКИХ (ФЕРМЕРСКИХ) ХОЗЯЙСТВАХ И У ИНДИВИДУАЛЬНЫХ ПРЕДПРИНИМАТЕЛЕЙ

(в % от общей площади сельскохозяйственных угодий)

	Пашня	Сенокосы	Пастбища	Много- летние насаж- дения	Залежь	Из общей площади сельскохозяйственных угодий фактически использовались
Кировская область	83,8	4,5	0,5	0,1	11,0	87,9
Муниципальные округа	81,3	4,2	0,3	-	14,2	85,8
Арбайский	100	-	-	-	-	100
Богородский	79,9	-	1,7	-	18,4	81,6
Кикнурский	84,9	1,8	-	-	13,3	84,9
Санчурский	64,2	2,1	0,7	-	33,0	67,0
Свечинский	46,0	48,7	-	-	5,2	94,8
Фаленский	91,6	8,4	-	-	-	100
Муниципальные районы	83,8	4,8	0,6	0,2	10,7	88,0
Афанасьевский	100	-	-	-	-	100
Белохолуницкий	-	-	-	-	-	-
Верхнекамский	0,1	99,9	-	-	-	100
Верхошижемский	90,9	-	-	-	9,1	90,9
Вятскополянский	98,3	1,6	-	-	0,1	99,9
Даровской	-	-	-	-	100	-
Зуевский	27,0	73,0	-	-	-	70,1
Кильмезский	93,1	1,3	1,3	-	4,4	95,6
Кирово-Чепецкий	86,7	2,4	10,9	-	-	100
Котельничский	91,0	8,5	-	-	0,5	99,5
Куменский	-	96,8	-	-	3,2	96,8
Лебяжский	83,6	1,6	-	-	14,7	85,3
Лузский	-	80,0	20,0	-	-	100
Малмыжский	95,0	3,7	0,9	0,3	0,0	90,9
Мурашинский	39,9	-	-	1,4	58,7	41,3
Нагорский	29,9	64,6	5,5	-	-	100
Немский	98,4	1,4	-	0,0	0,2	99,8
Нолинский	74,6	2,4	6,2	-	16,8	74,6
Омутнинский	100	-	-	-	-	100
Опаринский	100	-	-	-	-	100
Оричевский	17,0	34,1	-	-	48,9	51,1
Орловский	100	-	-	-	-	100
Пижанский	90,7	7,1	-	-	2,3	92,6
Подосиновский	6,8	31,6	10,1	-	51,5	48,5
Слободской	33,6	53,4	7,1	-	5,9	94,1
Советский	32,5	64,2	-	3,3	-	100
Сунский	98,9	-	1,1	-	-	100
Тужинский	98,1	-	-	-	1,9	98,1
Унинский	100	-	-	-	-	100
Уржумский	96,8	-	-	2,0	1,2	98,8
Шабалинский	79,3	1,4	-	-	19,3	80,7
Юрьянский	33,3	5,1	-	0,8	60,8	39,2
Яранский	81,7	1,0	-	-	17,2	81,6
Городские округа	97,3	-	-	-	2,7	97,3
город Киров	93,4	-	-	-	6,6	93,4
город Вятские Поляны	100	-	-	-	-	100
город Кирово-Чепецк	-	-	-	-	-	-
город Котельнич	100	-	-	-	-	100
город Слободской	-	-	-	-	-	-

13. СТРУКТУРА СЕЛЬСКОХОЗЯЙСТВЕННЫХ УГОДИЙ В ЛИЧНЫХ ПОДСОБНЫХ И ДРУГИХ ИНДИВИДУАЛЬНЫХ ХОЗЯЙСТВАХ ГРАЖДАН СЕЛЬСКИХ НАСЕЛЕННЫХ ПУНКТОВ

(в % от общей площади сельскохозяйственных угодий)

	Пашня	Сенокосы	Пастбища	Много-летние насаждения	Залежь	Из общей площади сельскохозяйственных угодий фактически использовались
Кировская область	11,0	10,5	0,7	1,0	76,8	23,2
Муниципальные округа	2,7	3,2	0,3	0,2	93,5	6,5
Арбажский	4,9	7,4	0,1	1,0	86,7	13,3
Богородский	0,3	0,0	0,0	0,0	99,6	0,4
Кикнурский	4,2	8,0	1,8	0,5	85,4	14,6
Санчурский	11,2	15,5	0,3	0,5	72,6	27,4
Свечинский	7,2	8,5	0,2	0,5	83,6	16,4
Фаленский	5,6	3,8	1,5	0,5	88,6	11,4
Муниципальные районы	14,5	13,9	0,9	1,3	69,3	30,7
Афанасьевский	4,4	36,3	4,2	0,4	54,7	45,3
Белохолуницкий	11,7	7,8	0,1	1,3	79,2	20,8
Верхнекамский	16,5	29,8	0,0	0,9	52,9	47,1
Верхошижемский	12,7	11,7	0,1	2,2	73,3	26,7
Вятскополянский	53,6	8,2	0,2	1,9	36,1	63,9
Даровской	4,2	16,8	0,2	0,5	78,4	21,6
Зуевский	22,3	3,5	0,3	2,1	71,8	28,2
Кильмезский	15,1	29,1	0,8	0,9	54,1	45,9
Кирово-Чепецкий	14,9	1,3	0,1	3,7	80,1	19,9
Котельничский	16,0	5,3	0,7	2,2	75,8	24,2
Куменский	25,4	4,9	0,2	2,2	67,3	32,7
Лебяжский	6,9	18,9	2,4	1,0	70,9	29,1
Лузский	5,1	6,3	3,0	0,4	85,2	14,8
Малмыжский	24,6	20,0	0,4	0,5	54,5	45,5
Мурашинский	4,8	8,2	0,3	0,7	85,9	14,1
Нагорский	5,4	5,3	0,2	0,6	88,6	11,4
Немский	6,1	10,0	0,5	0,8	82,6	17,4
Нолинский	12,4	17,7	1,0	2,3	66,6	33,4
Омутнинский	12,0	7,6	3,8	1,4	75,1	24,9
Опаринский	4,6	5,1	0,7	1,3	88,2	11,8
Оричевский	29,7	4,9	0,5	2,1	62,9	37,1
Орловский	9,5	7,6	0,5	2,2	80,2	19,8
Пижанский	10,7	17,2	0,3	1,3	70,4	29,6
Подосиновский	8,9	2,1	0,3	0,8	87,9	12,1
Слободской	10,3	2,1	0,5	1,7	85,5	14,5
Советский	15,3	14,1	0,2	1,1	69,4	30,6
Сунский	22,2	19,7	0,1	1,9	56,1	43,9
Тужинский	4,3	8,7	0,1	0,8	86,1	13,9
Унинский	10,2	24,3	0,4	0,9	64,2	35,8
Уржумский	12,4	11,2	0,4	1,2	74,8	25,2
Шабалинский	9,9	21,1	0,3	0,5	68,2	31,8
Юрьянский	4,6	5,1	0,1	0,8	89,4	10,6
Яранский	18,9	16,9	1,5	0,8	61,9	38,1
Городские округа	12,9	2,8	0,0	3,3	80,9	19,1
город Киров	12,9	2,9	0,0	3,3	81,0	19,0
город Вятские Поляны	-	-	-	-	-	-
город Кирово-Чепецк	-	-	-	-	-	-
город Котельнич	-	-	-	-	-	-
город Слободской	18,8	1,2	-	4,1	75,9	24,1

14. СТРУКТУРА ОБЩЕЙ ЗЕМЕЛЬНОЙ ПЛОЩАДИ В ЛИЧНЫХ ПОДСОБНЫХ И ДРУГИХ ИНДИВИДУАЛЬНЫХ ХОЗЯЙСТВАХ ГРАЖДАН СЕЛЬСКИХ НАСЕЛЕННЫХ ПУНКТОВ ПО ВИДАМ ИСПОЛЬЗОВАНИЯ

(в % от общей земельной площади)

	Постройки, сооружения, дорожки	Газоны, цветы и декоративные насаждения	Площадь посевов сельскохозяйственных культур	Пары	Сенокосы и пастбища	Многолетние насаждения	Неиспользуемая земля
Кировская область	4,1	5,0	8,4	1,5	10,2	0,9	69,8
Муниципальные округа	0,9	3,1	2,4	0,3	3,4	0,2	89,7
Арбажский	3,4	5,7	4,3	0,1	6,8	0,9	78,7
Богородский	0,1	0,0	0,3	0,0	0,0	0,0	99,4
Кикнурский	2,4	5,0	3,9	0,0	9,1	0,5	79,1
Санчурский	1,8	14,1	9,4	0,0	13,2	0,4	61,0
Свечинский	2,8	16,3	5,5	0,3	7,1	0,4	67,6
Фаленский	2,1	2,8	3,5	1,8	5,1	0,5	84,3
Муниципальные районы	5,2	5,6	10,9	2,1	13,2	1,1	61,8
Афанасьевский	1,6	0,2	4,2	0,2	39,8	0,4	53,8
Белохолуницкий	5,7	3,2	9,9	0,7	7,2	1,2	72,1
Верхнекамский	7,1	11,4	13,4	0,1	24,3	0,7	43,1
Верхошижемский	5,1	10,3	10,3	0,4	9,9	1,9	62,0
Вятскополянский	8,6	1,6	47,2	1,0	7,5	1,7	32,5
Даровской	4,5	1,4	3,7	0,2	15,9	0,5	73,7
Зуевский	5,8	8,5	12,2	6,9	3,2	1,8	61,5
Кильмезский	6,6	3,0	13,2	0,4	27,1	0,8	48,9
Кирово-Чепецкий	5,5	10,8	10,9	1,6	1,1	3,1	67,0
Котельничский	4,3	7,3	9,3	4,9	5,3	2,0	67,0
Куменский	4,0	12,6	10,7	10,5	4,3	1,9	56,1
Лебяжский	2,3	5,9	6,2	0,1	19,5	0,9	65,1
Лузский	2,8	3,5	4,8	0,0	8,7	0,3	79,9
Малмыжский	6,0	1,4	21,1	1,7	18,9	0,5	50,5
Мурашинский	2,4	7,6	4,3	0,1	7,7	0,6	77,4
Нагорский	2,9	2,4	5,1	0,0	5,1	0,5	84,0
Немский	3,2	2,5	5,4	0,4	9,9	0,8	77,8
Нолинский	4,7	2,7	8,5	3,0	17,3	2,1	61,6
Омутнинский	5,8	15,5	8,7	0,7	9,0	1,1	59,1
Опаринский	2,6	5,3	4,1	0,2	5,4	1,2	81,3
Оричевский	26,5	1,7	20,8	0,5	3,9	1,5	45,1
Орловский	5,1	20,2	6,4	0,6	6,1	1,7	59,9
Пижанский	2,5	6,2	7,7	2,1	16,0	1,2	64,3
Подосиновский	4,0	6,0	7,8	0,2	2,2	0,8	79,0
Слободской	4,4	3,7	6,9	2,5	2,3	1,5	78,6
Советский	4,3	4,7	6,4	7,5	13,0	1,0	63,1
Сунский	9,2	7,2	18,4	0,2	16,6	1,6	46,9
Тужинский	3,1	6,4	3,9	0,0	8,0	0,7	77,9
Унинский	2,5	7,5	8,8	0,3	22,2	0,9	57,7
Уржумский	4,9	16,3	9,3	0,5	9,1	1,0	59,0
Шабалинский	2,5	12,1	5,4	3,0	18,3	0,5	58,3
Юрьянский	1,7	5,6	4,0	0,3	4,8	0,7	82,8
Яранский	2,6	1,5	10,5	7,5	17,7	0,8	59,3
Городские округа	8,6	11,8	9,6	0,7	2,3	2,6	64,4
город Киров	8,2	11,9	9,5	0,7	2,3	2,6	64,6
город Вятские Поляны	-	-	-	-	-	-	-
город Кирово-Чепецк	-	-	-	-	-	-	-
город Котельнич	-	-	-	-	-	-	-
город Слободской	31,0	2,1	12,3	0,3	0,8	2,7	50,7

IV. ПЛОЩАДИ СЕЛЬСКОХОЗЯЙСТВЕННЫХ КУЛЬТУР ПО КАТЕГОРИЯМ ХОЗЯЙСТВ

15. ОБЩАЯ ПОСЕВНАЯ ПЛОЩАДЬ СЕЛЬСКОХОЗЯЙСТВЕННЫХ КУЛЬТУР (гектаров)

	Сельско- хозяйственные организации	в том числе		Крестьянские (фермерские) хозяйства и индивидуаль- ные предпри- ниматели	Личные подсобные и другие индивидуальные хозяйства граждан сельских населенных пунктов
		сельско- хозяйственные организации, не относящиеся к субъектам малого предприни- мательства	малые предприятия, включая микро- предприятия		
Кировская область	733854,1	463145,5	270708,6	58844,8	7045,6
Муниципальные округа	58960,0	23140,0	35820,0	9401,2	560,2
Арбажский	10523,0	3373,5	40,7
Богородский	42,9
Кикнурский	...	-	...	472,0	74,8
Санчурский	10061,0	2798,2	267,7
Свечинский	5800,0	38,9
Фаленский	24787,0	8404,0	16383,0	2116,5	95,4
Муниципальные районы	666517,8	431897,6	234620,2	47043,6	6326,7
Афанасьевский	8937,0	33,1	206,2
Белохолуницкий	12394,0	-	85,5
Верхнекамский	-	-	-	...	53,3
Верхошижемский	16868,0	501,7	58,6
Вятскополянский	17680,8	-	17680,8	4120,0	858,2
Даровской	7801,0	-	35,9
Зуевский	53830,0	149,1
Кильмезский	7624,0	-	7624,0	1843,5	243,8
Кирово-Чепецкий	35322,0	26373,0	8949,0	...	352,3
Котельничский	23499,0	847,0	198,8
Куменский	66119,3	-	127,8
Лебяжский	10145,0	7542,5	87,5
Лузский	2362,0	-	2362,0	-	29,7
Малмыжский	42224,0	23205,0	19019,0	2734,2	1211,4
Мурашинский	-	-	-	...	34,5
Нагорский	...	-	44,6
Немский	32781,0	1166,0	46,7
Нолинский	19728,0	9625,0	10103,0	...	116,7
Омутнинский	...	-	69,1
Опаринский	-	-	-	...	33,0
Оричевский	29094,9	20165,0	8929,9	143,2	531,3
Орловский	24417,0	64,7
Пижанский	44302,0	30799,0	13503,0	3202,5	139,3
Подосиновский	2716,0	-	2716,0	...	48,8
Слободской	17642,0	9660,0	7982,0	34,0	299,7
Советский	44108,0	149,8
Сунский	38244,0	27650,0	10594,0	...	131,2
Тужинский	13328,0	-	13328,0	4501,0	35,6
Унинский	12387,0	-	12387,0	...	86,7
Уржумский	53899,5	29783,0	24116,5	3072,0	310,9
Шабалинский	10378,0	-	10378,0	578,8	94,0
Юрьянский	6595,0	96,3
Яранский	10255,3	642,3	9613,0	13417,0	295,5
Городские округа	8376,3	8107,9	268,4	2400,0	158,7
город Киров	...	8107,9	...	953,0	155,7
город Вятские Поляны	...	-	-
город Кирово-Чепецк	-	-	-	-	-
город Котельнич	-	-	-	...	-
город Слободской	-	-	-	-	3,0

16. ПОСЕВНАЯ ПЛОЩАДЬ ЗЕРНОВЫХ И ЗЕРНОБОБОВЫХ КУЛЬТУР
(гектаров)

	Сельско-хозяйственные организации	в том числе		Крестьянские (фермерские) хозяйства и индивидуальные предприниматели	Личные подсобные и другие индивидуальные хозяйства граждан сельских населенных пунктов
		сельско-хозяйственные организации, не относящиеся к субъектам малого предпринимательства	малые предприятия, включая микропредприятия		
Кировская область	295901,4	194352,4	101549,0	19015,8	568,2
Муниципальные округа	26563,5	34,6
Арбажский	3777,0	900,0	0,2
Богородский	-	...	14,8
Кикнурский	2267,0	-	2267,0	...	5,0
Санчурский	5351,0	1047,0	6,2
Свечинский	-	6,6
Фаленский	12039,5	4115,5	7924,0	1048,0	1,8
Муниципальные районы	267383,0	182514,0	84869,0	...	533,6
Афанасьевский	837,0	9,2
Белохолуницкий	3624,0	-	0,1
Верхнекамский	-	-	-	-	0,2
Верхошижемский	5459,0	-
Вятскополянский	8578,0	-	8578,0	2113,0	83,1
Даровской	2107,0	-	1,8
Зуевский	26340,0	3,4
Кильмезский	3486,0	-	3486,0	488,0	0,0
Кирово-Чепецкий	17130,0	0,3
Котельничский	10442,0	403,0	0,0
Куменский	30120,0	-	0,3
Лебяжский	4135,0	966,0	5,0
Лузский	...	-	...	-	0,0
Малмыжский	21140,0	10777,0	10363,0	1578,0	145,7
Мурашинский	-	-	-	-	-
Нагорский	...	-	0,1
Немский	11628,0	2,8
Нолинский	9876,0	5329,0	4547,0	...	0,1
Омутнинский	-	-	-	-	0,2
Опаринский	-	-	-	-	0,1
Оричевский	7952,0	4910,0	3042,0	...	1,0
Орловский	4915,0	-
Пижанский	20140,0	15790,0	4350,0	1736,5	58,0
Подосиновский	436,0	-	436,0	-	0,0
Слободской	5853,0	3640,0	2213,0	-	0,3
Советский	17918,0	-	19,3
Сунский	17034,0	80,0
Тужинский	4072,0	-	4072,0	2220,0	0,6
Унинский	3615,0	-	3615,0	-	20,0
Уржумский	21175,0	11006,0	10169,0	660,0	30,3
Шабалинский	1828,0	-	1828,0	227,0	40,1
Юрьянский	-	-
Яранский	4966,0	4030,0	31,7
Городские округа	1954,9	-
город Киров	-	...	-
город Вятские Поляны	...	-	-
город Кирово-Чепецк	-	-	-	-	-
город Котельнич	-	-	-	-	-
город Слободской	-	-	-	-	-

17. ПОСЕВНАЯ ПЛОЩАДЬ ПШЕНИЦЫ

(гектаров)

	Сельско-хозяйственные организации	в том числе		Крестьянские (фермерские) хозяйства и индивидуальные предприниматели	Личные подсобные и другие индивидуальные хозяйства граждан сельских населенных пунктов
		сельско-хозяйственные организации, не относящиеся к субъектам малого предпринимательства	малые предприятия, включая микропредприятия		
Кировская область	78593,0	48666,0	29927,0	8998,0	113,4
Муниципальные округа	9426,0	1531,0	4,0
Арбажский	1168,0	423,0	0,1
Богородский	-	...	3,6
Кикнурский	902,0	-	902,0	...	-
Санчурский	2449,0	486,0	-
Свечинский	...	-	...	-	-
Фаленский	4026,0	969,0	3057,0	530,0	0,3
Муниципальные районы	68046,0	44946,0	23100,0	7467,0	109,4
Афанасьевский	429,0	-	7,9
Белохолуницкий	762,0	-	0,1
Верхнекамский	-	-	-	-	-
Верхошижемский	-	-
Вятскополянский	1863,0	-	1863,0	...	5,9
Даровской	437,0	-	-
Зуевский	8027,0	3,3
Кильмезский	395,0	-	395,0	...	-
Кирово-Чепецкий	3364,0	-
Котельничский	3076,0	0,0
Куменский	5520,0	-	-
Лебяжский	1253,0	655,0	3,0
Лузский	...	-	...	-	-
Малмыжский	5972,0	2801,0	3171,0	807,0	5,7
Мурашинский	-	-	-	-	-
Нагорский	...	-	-
Немский	2168,0	2,2
Нолинский	2592,0	1145,0	1447,0	...	-
Омутнинский	-	-	-	-	-
Опаринский	-	-	-	-	-
Оричевский	625,0	0,0
Орловский	1563,0	-
Пижанский	8224,0	6667,0	1557,0	1200,0	30,6
Подосиновский	176,0	-	176,0	-	-
Слободской	2420,0	1410,0	1010,0	-	-
Советский	3907,0	-	15,9
Сунский	4409,0	-	-
Тужинский	1848,0	-	1848,0	1310,0	0,0
Унинский	...	-	...	-	-
Уржумский	4688,0	2122,0	2566,0	245,0	2,5
Шабалинский	478,0	-	478,0	...	0,9
Юрьянский	-	-
Яранский	1980,0	1915,0	31,3
Городские округа	1121,0	-	-
город Киров	-	-	-
город Вятские Поляны	...	-	...	-	-
город Кирово-Чепецк	-	-	-	-	-
город Котельнич	-	-	-	-	-
город Слободской	-	-	-	-	-

18. ПОСЕВНАЯ ПЛОЩАДЬ РЖИ

(гектаров)

	Сельско-хозяйственные организации	в том числе		Крестьянские (фермерские) хозяйства и индивидуальные предприниматели	Личные подсобные и другие индивидуальные хозяйства граждан сельских населенных пунктов
		сельско-хозяйственные организации, не относящиеся к субъектам малого предпринимательства	малые предприятия, включая микропредприятия		
Кировская область	58391,9	38518,9	19873,0	2002,8	49,6
Муниципальные округа	375,0	10,2
Арбажский	445,0	-	-
Богородский	-	...	4,1
Кикнурский	...	-	-
Санчурский	1046,0	6,0
Свечинский	-	-	-
Фаленский	2221,0	926,0	1295,0	...	0,1
Муниципальные районы	...	35980,0	...	1627,8	39,5
Афанасьевский	...	-	0,1
Белохолуницкий	909,0	-	-
Верхнекамский	-	-	-	-	0,2
Верхошижемский	-	-
Вятскополянский	...	-	...	-	38,7
Даровской	522,0	-	-
Зуевский	4815,0	-	-
Кильмезский	1049,0	-	1049,0	...	-
Кирово-Чепецкий	2725,0	-	-
Котельничский	1928,0	-
Куменский	5116,0	-	-
Лебяжский	1165,0	0,0
Лузский	...	-	...	-	-
Малмыжский	3278,0	1673,0	1605,0	108,0	-
Мурашинский	-	-	-	-	-
Нагорский	-	-	-	-	-
Немский	1701,0	-	-
Нолинский	2791,0	1195,0	1596,0	...	-
Омутнинский	-	-	-	-	0,0
Опаринский	-	-	-	-	-
Оричевский	430,0	-	0,2
Орловский	862,0	-	-
Пижанский	4769,0	3410,0	1359,0	198,5	-
Подосиновский	...	-	...	-	-
Слободской	1071,0	-	0,0
Советский	5165,0	-	0,0
Сунский	4061,0	-	-
Тужинский	786,0	-	786,0	...	-
Унинский	...	-	...	-	-
Уржумский	5726,0	3275,0	2451,0	...	0,0
Шабалинский	...	-	...	-	0,2
Юрьянский	...	-	...	-	-
Яранский	1337,0	-	1337,0	788,0	-
Городские округа	-	-	-
город Киров	-	-	-
город Вятские Поляны	-	-	-	-	-
город Кирово-Чепецк	-	-	-	-	-
город Котельнич	-	-	-	-	-
город Слободской	-	-	-	-	-

19. ПОСЕВНАЯ ПЛОЩАДЬ ЯЧМЕНЯ

(гектаров)

	Сельско-хозяйственные организации	в том числе		Крестьянские (фермерские) хозяйства и индивидуальные предприниматели	Личные подсобные и другие индивидуальные хозяйства граждан сельских населенных пунктов
		сельско-хозяйственные организации, не относящиеся к субъектам малого предпринимательства	малые предприятия, включая микропредприятия		
Кировская область	98045,0	70912,0	27133,0	3904,0	272,6
Муниципальные округа	5799,0	3193,0	2606,0	...	1,2
Арбажский	-	0,0
Богородский	-	-	1,0
Кикнурский	...	-	...	-	-
Санчурский	832,0	0,2
Свечинский	...	-	...	-	-
Фаленский	2446,0	0,0
Муниципальные районы	92038,0	67511,0	24527,0	3495,0	271,4
Афанасьевский	...	-	...	-	0,2
Белохолуницкий	959,0	-	-
Верхнекамский	-	-	-	-	-
Верхошижемский	2587,0	-	-
Вятскополянский	3927,0	-	3927,0	1156,0	29,6
Даровской	-	-	-
Зуевский	8927,0	0,0
Кильмезский	1295,0	-	1295,0	-	-
Кирово-Чепецкий	6270,0	0,3
Котельничский	3893,0	-	-
Куменский	13761,0	-	0,3
Лебяжский	1196,0	99,0	1,0
Лузский	-	-	-	-	-
Малмыжский	9169,0	4555,0	4614,0	537,0	135,5
Мурашинский	-	-	-	-	-
Нагорский	-	-	-	-	-
Немский	5170,0	0,2
Нолинский	2426,0	1964,0	462,0	-	-
Омутнинский	-	-	-	-	-
Опаринский	-	-	-	-	-
Оричевский	3558,0	2368,0	1190,0	...	0,1
Орловский	1638,0	-
Пижанский	4768,0	3850,0	918,0	...	-
Подосиновский	...	-	...	-	-
Слободской	1573,0	-	0,0
Советский	5228,0	-	1,6
Сунский	5241,0	-	80,0
Тужинский	...	-	...	550,0	-
Унинский	...	-	...	-	-
Уржумский	7685,0	4176,0	3509,0	185,0	22,7
Шабалинский	...	-	...	-	-
Юрьянский	-	-
Яранский	...	-	-
Городские округа	208,0	208,0	-	...	-
город Киров	208,0	208,0	-	...	-
город Вятские Поляны	-	-	-	...	-
город Кирово-Чепецк	-	-	-	-	-
город Котельнич	-	-	-	-	-
город Слободской	-	-	-	-	-

20. ПОСЕВНАЯ ПЛОЩАДЬ ОВСА

(гектаров)

	Сельско-хозяйственные организации	в том числе		Крестьянские (фермерские) хозяйства и индивидуальные предприниматели	Личные подсобные и другие индивидуальные хозяйства граждан сельских населенных пунктов
		сельско-хозяйственные организации, не относящиеся к субъектам малого предпринимательства	малые предприятия, включая микропредприятия		
Кировская область	42341,5	24895,5	17446,0	3591,0	129,9
Муниципальные округа	3691,0	1127,0	18,2
Арбажский	1251,0	477,0	0,1
Богородский	-	...	6,1
Кикнурский	...	-	4,0
Санчурский	763,0	132,0	-
Свечинский	-	-	-	-	6,6
Фаленский	2898,5	902,5	1996,0	393,0	1,4
Муниципальные районы	13755,0	2464,0	111,7
Афанасьевский	349,0	-	0,9
Белохолуницкий	926,0	-	-
Верхнекамский	-	-	-	-	0,0
Верхошижемский	793,0	-
Вятскополянский	387,0	-	387,0	326,0	8,9
Даровской	984,0	-	1,8
Зуевский	3577,0	-	0,1
Кильмезский	565,0	-	565,0	273,0	0,0
Кирово-Чепецкий	2777,0	-
Котельничский	949,0	-
Куменский	4130,0	-	-
Лебяжский	372,0	-	372,0	112,0	0,4
Лузский	...	-	...	-	0,0
Малмыжский	1743,0	870,0	873,0	126,0	4,1
Мурашинский	-	-	-	-	-
Нагорский	...	-	0,1
Немский	-	-	0,1
Нолинский	1678,0	0,1
Омутнинский	-	-	-	-	0,2
Опаринский	-	-	-	-	0,1
Оричевский	2992,0	1902,0	1090,0	...	0,6
Орловский	722,0	-
Пижанский	1169,0	27,4
Подосиновский	...	-	...	-	0,0
Слободской	624,0	-	0,3
Советский	2198,0	2198,0	-	-	1,8
Сунский	2246,0	-
Тужинский	...	-	0,6
Унинский	990,0	-	990,0	-	20,0
Уржумский	1557,0	568,0	989,0	...	5,1
Шабалинский	947,0	-	947,0	203,0	39,0
Юрьянский	-	-
Яранский	791,0	511,0	0,4
Городские округа	-	-	-
город Киров	-	-	-
город Вятские Поляны	-	-	-	-	-
город Кирово-Чепецк	-	-	-	-	-
город Котельнич	-	-	-	-	-
город Слободской	-	-	-	-	-

21. ПОСЕВНАЯ ПЛОЩАДЬ ЗЕРНОБОБОВЫХ КУЛЬТУР
(гектаров)

	Сельско-хозяйственные организации	в том числе		Крестьянские (фермерские) хозяйства и индивидуальные предприниматели	Личные подсобные и другие индивидуальные хозяйства граждан сельских населенных пунктов
		сельско-хозяйственные организации, не относящиеся к субъектам малого предпринимательства	малые предприятия, включая микропредприятия		
Кировская область	16898,0	10799,0	6099,0	468,0	2,7
Муниципальные округа	1160,0	624,0	536,0	...	1,1
Арбажский	-	-
Богородский	-	-	-	-	-
Кикнурский	-	-	-	...	1,0
Санчурский	-	0,0
Свечинский	-	-	-	-	-
Фаленский	448,0	-	0,1
Муниципальные районы	15738,0	10175,0	5563,0	...	1,6
Афанасьевский	-	-	-	-	0,1
Белохолуницкий	-	-
Верхнекамский	-	-	-	-	-
Верхошижемский	501,0	-	-
Вятскополянский	1934,0	-	1934,0	...	-
Даровской	-	-	-	-	-
Зуевский	994,0	994,0	-	-	-
Кильмезский	182,0	-	182,0	-	-
Кирово-Чепецкий	1994,0	-
Котельничский	596,0	-	-
Куменский	1593,0	-	0,0
Лебяжский	0,6
Лузский	-	-	-	-	-
Малмыжский	824,0	-	0,4
Мурашинский	-	-	-	-	-
Нагорский	-	-	-	-	0,0
Немский	-	-	0,3
Нолинский	389,0	-	0,0
Омутнинский	-	-	-	-	0,0
Опаринский	-	-	-	-	-
Оричевский	347,0	-	0,1
Орловский	130,0	-	-
Пижанский	953,0	-	-
Подосиновский	-	-	-	-	-
Слободской	...	-	...	-	0,0
Советский	1146,0	-	-
Сунский	1077,0	-	-
Тужинский	286,0	-	286,0	-	-
Унинский	-	-	-	-	-
Уржумский	1519,0	865,0	654,0	-	-
Шабалинский	-	-	-	-	0,0
Юрьянский	...	-	...	-	-
Яранский	581,0	-	581,0	...	0,0
Городские округа	-	-	-	-	-
город Киров	-	-	-	-	-
город Вятские Поляны	-	-	-	-	-
город Кирово-Чепецк	-	-	-	-	-
город Котельнич	-	-	-	-	-
город Слободской	-	-	-	-	-

22. ПОСЕВНАЯ ПЛОЩАДЬ ТЕХНИЧЕСКИХ КУЛЬТУР

(гектаров)

	Сельско-хозяйственные организации	в том числе		Крестьянские (фермерские) хозяйства и индивидуальные предприниматели	Личные подсобные и другие индивидуальные хозяйства граждан сельских населенных пунктов
		сельско-хозяйственные организации, не относящиеся к субъектам малого предпринимательства	малые предприятия, включая микропредприятия		
Кировская область	18435,8	13793,0	4642,8	1096,0	128,8
Муниципальные округа	-	-	9,6
Арбажский	-	-	-	-	0,0
Богородский	-	-	-
Кикнурский	-	-	-	-	9,3
Санчурский	-	-	-	-	0,0
Свечинский	-	-	-	-	0,3
Фаленский	-	-	-	-	0,0
Муниципальные районы	17510,8	1096,0	119,2
Афанасьевский	-	-	-	-	0,1
Белохолуницкий	-	-	-	-	0,0
Верхнекамский	-	-	-	-	0,0
Верхошижемский	-	-	-
Вятскополянский	...	-	...	-	0,0
Даровской	-	-	-	-	-
Зуевский	2105,0	2105,0	-	-	0,0
Кильмезский	-	-	-	...	0,0
Кирово-Чепецкий	-	-	0,0
Котельничский	-	-	-	...	0,0
Куменский	3667,0	3667,0	-	-	0,7
Лебяжский	...	-	...	420,0	1,3
Лузский	-	-	-	-	-
Малмыжский	-	6,5
Мурашинский	-	-	-	-	0,0
Нагорский	-	-	-	-	-
Немский	-	...	-
Нолинский	511,0	511,0	-	-	0,4
Омутнинский	-	-	-	-	0,0
Опаринский	-	-	-	-	-
Оричевский	-	-	1,0
Орловский	-	-	-	-	-
Пижанский	-	-	0,0
Подосиновский	-	-	-	-	-
Слободской	...	-	...	-	0,2
Советский	-	-	-	-	-
Сунский	770,0	-	0,0
Тужинский	...	-	0,3
Унинский	-	-	-	-	0,2
Уржумский	2281,0	-	0,0
Шабалинский	...	-	...	-	0,3
Юрьянский	-	-	-	-	-
Яранский	...	-	108,1
Городские округа	...	-	...	-	0,0
город Киров	-	-	-	-	-
город Вятские Поляны	...	-	...	-	-
город Кирово-Чепецк	-	-	-	-	-
город Котельнич	-	-	-	-	-
город Слободской	-	-	-	-	0,0

23. ПОСЕВНАЯ ПЛОЩАДЬ КОРМОВЫХ КУЛЬТУР

(гектаров)

	Сельско-хозяйственные организации	в том числе		Крестьянские (фермерские) хозяйства и индивидуальные предприниматели	Личные подсобные и другие индивидуальные хозяйства граждан сельских населенных пунктов
		сельско-хозяйственные организации, не относящиеся к субъектам малого предпринимательства	малые предприятия, включая микропредприятия		
Кировская область	418374,4	254160,5	164213,9	38325,8	2060,2
Муниципальные округа	31623,0	6124,0	195,1
Арбажский	6746,0	2473,5	0,1
Богородский	-	...	0,0
Кикнурский	...	-	...	372,0	8,1
Санчурский	4710,0	1744,5	167,5
Свечинский	5142,0	4,8
Фаленский	12745,0	4286,0	8459,0	1068,0	14,5
Муниципальные районы	380506,9	235524,0	144982,9	29992,8	1865,2
Афанасьевский	8100,0	32,1	6,1
Белохолуницкий	8770,0	-	0,4
Верхнекамский	-	-	-	-	0,0
Верхошижемский	10009,0	345,2	0,0
Вятскополянский	7621,0	-	7621,0	2000,0	548,7
Даровской	5694,0	-	0,8
Зуевский	25385,0	20,0
Кильмезский	4077,0	-	4077,0	1351,0	102,6
Кирово-Чепецкий	16920,0	10364,0	6556,0	...	12,2
Котельничский	13057,0	24,4
Куменский	32329,0	-	0,8
Лебяжский	5540,0	6156,5	6,9
Лузский	2204,0	-	2204,0	-	-
Малмыжский	19931,0	11703,0	8228,0	1156,0	718,9
Мурашинский	-	-	-	...	0,0
Нагорский	...	-	...	-	0,7
Немский	19213,0	873,0	3,4
Нолинский	9341,0	3785,0	5556,0	...	1,1
Омутнинский	...	-	0,0
Опаринский	-	-	-	...	0,0
Оричевский	20942,9	15055,0	5887,9	54,7	321,0
Орловский	19502,0	1,0
Пижанский	24034,0	14881,0	9153,0	1466,0	0,1
Подосиновский	2280,0	-	2280,0	...	0,3
Слободской	11067,0	6020,0	5047,0	26,0	0,3
Советский	26190,0	9,7
Сунский	20440,0	13506,0	6934,0	...	0,2
Тужинский	9102,0	-	9102,0	2081,0	1,6
Унинский	8772,0	-	8772,0	-	1,8
Уржумский	30440,0	17411,0	13029,0	2412,0	78,3
Шабалинский	8372,0	-	8372,0	345,3	1,4
Юрьянский	4609,0	0,0
Яранский	5162,0	-	5162,0	9149,0	2,8
Городские округа	6244,5	2209,0	-
город Киров	6244,5	928,0	-
город Вятские Поляны	-	-	-	...	-
город Кирово-Чепецк	-	-	-	-	-
город Котельнич	-	-	-	...	-
город Слободской	-	-	-	-	-

24. ПОСЕВНАЯ ПЛОЩАДЬ КАРТОФЕЛЯ

(гектаров)

	Сельско-хозяйственные организации	в том числе		Крестьянские (фермерские) хозяйства и индивидуальные предприниматели	Личные подсобные и другие индивидуальные хозяйства граждан сельских населенных пунктов
		сельско-хозяйственные организации, не относящиеся к субъектам малого предпринимательства	малые предприятия, включая микропредприятия		
Кировская область	989,6	838,1	151,5	353,5	3576,5
Муниципальные округа	268,5
Арбажский	-	-	-	-	32,8
Богородский	...	-	...	-	22,4
Кикнурский	-	-	-	-	44,2
Санчурский	-	-	-	...	79,6
Свечинский	-	-	-	-	23,1
Фаленский	-	...	66,4
Муниципальные районы	972,6	835,1	137,5	349,0	3190,0
Афанасьевский	-	-	-	...	172,9
Белохолуницкий	-	-	-	-	72,7
Верхнекамский	-	-	-	...	47,7
Верхошижемский	-	...	47,0
Вятскополянский	-	-	-	...	185,8
Даровской	-	-	-	-	26,3
Зуевский	-	-	-	...	101,9
Кильмезский	...	-	130,3
Кирово-Чепецкий	...	-	...	-	269,7
Котельничский	-	-	-	...	144,1
Куменский	-	-	98,7
Лебяжский	-	-	-	-	65,2
Лузский	-	-	-	-	24,9
Малмыжский	-	...	311,1
Мурашинский	-	-	-	...	27,8
Нагорский	-	-	-	-	37,5
Немский	-	-	-	113,0	32,6
Нолинский	-	-	-	-	87,2
Омутнинский	-	-	-	-	60,3
Опаринский	-	-	-	-	26,5
Оричевский	-	-	-	5,5	156,6
Орловский	-	-	-	...	50,8
Пижанский	-	-	-	-	69,1
Подосиновский	-	-	-	-	41,9
Слободской	...	-	246,2
Советский	-	-	-	-	100,8
Сунский	-	-	-	-	41,0
Тужинский	-	-	-	-	28,0
Унинский	-	-	-	...	55,2
Уржумский	-	178,0
Шабалинский	...	-	42,7
Юрьянский	-	-	-	-	77,1
Яранский	-	-	132,3
Городские округа	118,1
город Киров	115,7
город Вятские Поляны	-	-	-	-	-
город Кирово-Чепецк	-	-	-	-	-
город Котельнич	-	-	-	-	-
город Слободской	-	-	-	-	2,4

25. ПОСЕВНАЯ ПЛОЩАДЬ ОВОЩНЫХ И БАХЧЕВЫХ КУЛЬТУР

(гектаров)

	Сельско-хозяйственные организации	в том числе		Крестьянские (фермерские) хозяйства и индивидуальные предприниматели	Личные подсобные и другие индивидуальные хозяйства граждан сельских населенных пунктов ¹⁾
		сельско-хозяйственные организации, не относящиеся к субъектам малого предпринимательства	малые предприятия, включая микропредприятия		
Кировская область	152,9	1,5	151,4	53,7	711,8
Муниципальные округа	-	-	-	...	52,4
Арбажский	-	-	-	-	7,5
Богородский	-	-	-	-	5,7
Кикнурский	-	-	-	-	8,2
Санчурский	-	-	-	...	14,3
Свечинский	-	-	-	-	4,1
Фаленский	-	-	-	-	12,6
Муниципальные районы	40,0	618,8
Афанасьевский	-	-	-	-	17,9
Белохолуницкий	-	-	-	-	12,4
Верхнекамский	-	-	-	-	5,4
Верхошижемский	-	-	-	...	11,5
Вятскополянский	-	-	-	...	40,7
Даровской	-	-	-	-	7,0
Зуевский	-	-	-	...	23,8
Кильмезский	-	-	-	-	10,8
Кирово-Чепецкий	...	-	...	-	70,2
Котельничский	-	-	-	...	30,3
Куменский	-	-	27,4
Лебяжский	-	-	-	-	9,1
Лузский	-	-	-	-	4,7
Малмыжский	-	-	-	-	29,2
Мурашинский	-	-	-	-	6,7
Нагорский	-	-	-	-	6,2
Немский	-	-	-	-	8,0
Нолинский	-	-	-	-	27,9
Омутнинский	-	-	-	-	8,6
Опаринский	-	-	-	-	6,4
Оричевский	-	-	-	...	51,7
Орловский	-	-	-	...	12,9
Пижанский	-	-	-	-	12,1
Подосиновский	-	-	-	-	6,6
Слободской	...	-	52,8
Советский	-	-	-	-	19,9
Сунский	-	-	-	-	10,0
Тужинский	-	-	-	-	5,2
Унинский	-	-	-	-	9,6
Уржумский	-	-	-	-	24,4
Шабалинский	-	-	-	...	9,4
Юрьянский	-	-	-	-	19,2
Яранский	-	-	20,6
Городские округа	...	-	40,6
город Киров	...	-	40,0
город Вятские Поляны	-	-	-	-	-
город Кирово-Чепецк	-	-	-	-	-
город Котельнич	-	-	-	-	-
город Слободской	-	-	-	-	0,6

¹⁾ Включая овощи закрытого грунта.

26. ПОСЕВНАЯ ПЛОЩАДЬ ОВОЩНЫХ И БАХЧЕВЫХ КУЛЬТУР В ЛИЧНЫХ ПОДСОБНЫХ И ДРУГИХ
(гектаров)

	Овощи открытого грунта	из них		
		капуста всех видов, кроме цветной и брокколи	огурцы	помидоры
Кировская область	545,67	74,85	31,62	31,55
Муниципальные округа	41,81	5,58	2,17	3,02
Арбажский	5,69	0,74	0,31	0,33
Богородский	4,45	0,57	0,13	0,18
Кикнурский	6,91	0,87	0,45	0,60
Санчурский	12,32	1,69	0,82	1,17
Свечинский	3,13	0,41	0,19	0,25
Фаленский	9,30	1,30	0,27	0,49
Муниципальные районы	474,57	65,16	28,41	27,65
Афанасьевский	12,62	2,99	0,19	0,14
Белохолуницкий	8,49	1,15	0,31	0,34
Верхнекамский	3,87	0,80	0,19	0,19
Верхошижемский	8,81	1,15	0,36	0,30
Вятскополянский	34,79	5,98	2,08	3,89
Даровской	4,97	0,60	0,16	0,20
Зуевский	18,11	2,75	0,68	0,63
Кильмезский	9,07	1,20	0,74	1,10
Кирово-Чепецкий	52,53	6,51	1,93	1,85
Котельничский	23,49	2,99	1,43	1,83
Куменский	21,50	2,44	0,51	0,43
Лебяжский	7,57	0,98	0,59	0,74
Лузский	3,28	0,62	0,12	0,11
Малмыжский	24,47	2,88	1,47	3,08
Мурашинский	4,48	0,52	0,07	0,09
Нагорский	4,20	0,61	0,09	0,12
Немский	5,98	0,93	0,30	0,44
Нолинский	23,30	2,68	1,33	1,76
Омутнинский	6,32	0,88	0,19	0,21
Опаринский	4,38	0,56	0,11	0,09
Оричевский	40,94	4,94	7,82	1,44
Орловский	9,42	1,41	0,38	0,36
Пижанский	9,63	1,28	0,72	0,71
Подосиновский	4,51	0,83	0,14	0,13
Слободской	36,86	5,13	1,13	0,78
Советский	14,57	2,12	0,99	1,02
Сунский	7,59	1,10	0,38	0,32
Тужинский	4,16	0,60	0,32	0,32
Унинский	7,89	1,15	0,44	0,81
Уржумский	19,67	3,09	1,62	2,49
Шабалинский	6,58	0,91	0,17	0,27
Юрьянский	13,38	1,46	0,39	0,23
Яранский	17,13	1,92	1,04	1,24
Городские округа	29,30	4,12	1,03	0,88
город Киров	28,95	4,07	1,03	0,88
город Вятские Поляны	-	-	-	-
город Кирово-Чепецк	-	-	-	-
город Котельнич	-	-	-	-
город Слободской	0,34	0,05	0,01	0,00

ИНДИВИДУАЛЬНЫХ ХОЗЯЙСТВАХ ГРАЖДАН СЕЛЬСКИХ НАСЕЛЕННЫХ ПУНКТОВ ПО ВИДАМ КУЛЬТУР

свекла столовая	морковь столовая	лук репчатый	чеснок	Продовольственные бахчевые культуры
40,13	74,07	146,33	41,45	1,07
2,65	5,07	12,56	3,03	0,09
0,35	0,65	1,70	0,40	0,02
0,34	0,65	1,43	0,39	0,00
0,40	0,82	2,39	0,39	0,01
0,79	1,48	3,14	0,83	0,03
0,24	0,38	0,82	0,22	0,02
0,53	1,09	3,08	0,79	0,02
34,66	64,66	127,24	35,90	0,94
0,81	1,32	4,33	0,72	0,01
0,65	1,37	2,59	0,61	0,01
0,30	0,59	0,82	0,21	0,00
0,60	1,13	2,96	0,82	0,01
2,66	3,86	6,54	1,87	0,15
0,41	0,79	1,59	0,42	0,01
1,21	2,43	5,91	1,55	0,04
0,56	1,28	1,88	0,63	0,02
4,54	8,96	13,34	4,67	0,08
1,98	3,44	6,43	1,76	0,03
1,80	3,76	7,00	2,15	0,02
0,39	0,80	2,18	0,54	0,03
0,24	0,39	1,17	0,19	0,00
1,58	2,76	4,82	1,39	0,03
0,43	0,69	1,45	0,33	0,00
0,38	0,67	1,28	0,33	0,01
0,31	0,73	2,02	0,46	0,02
1,55	2,99	5,73	1,87	0,03
0,60	1,10	1,79	0,50	0,01
0,40	0,65	1,31	0,29	0,00
2,63	4,73	9,20	3,12	0,11
0,70	1,21	2,88	0,78	0,02
0,67	1,18	3,18	0,64	0,02
0,40	0,65	1,44	0,28	0,01
3,28	5,72	8,76	2,92	0,04
0,84	1,83	3,68	0,89	0,06
0,37	0,94	2,32	0,61	0,04
0,27	0,43	1,37	0,31	0,02
0,45	0,89	2,39	0,64	0,01
1,12	2,30	4,74	1,21	0,05
0,48	0,90	2,28	0,53	0,01
1,07	2,21	3,73	1,15	0,03
0,97	1,96	6,11	1,50	0,02
2,82	4,33	6,53	2,53	0,03
2,79	4,28	6,45	2,51	0,03
-	-	-	-	-
-	-	-	-	-
-	-	-	-	-
0,03	0,06	0,09	0,03	0,00

27. СТРУКТУРА ПОСЕВНЫХ ПЛОЩАДЕЙ ПО ВИДАМ СЕЛЬСКОХОЗЯЙСТВЕННЫХ КУЛЬТУР¹⁾
В СЕЛЬСКОХОЗЯЙСТВЕННЫХ ОРГАНИЗАЦИЯХ
(в % от общей посевной площади)

	Зерновые и зерно- бобовые культуры	из них					Техни- ческие культуры	Кормовые культуры
		пшеница	рожь	ячмень	овес	зерно- бобовые культуры		
Кировская область	40,3	10,7	8,0	13,4	5,8	2,3	2,5	57,0
Муниципальные округа	45,1	16,0	8,4	9,8	8,9	2,0	1,3	53,6
Арбажский	35,9	11,1	4,2	4,4	11,9	4,3	-	64,1
Богородский	47,6	12,1	2,9	29,1	3,4	-	14,8	37,6
Кикнурский	87,4	34,8	34,7	12,5	5,5	-	-	12,6
Санчурский	53,2	24,3	10,4	8,3	7,6	2,6	-	46,8
Свечинский	11,3	4,3	3,2	3,8	-	-	-	88,7
Фаленский	48,6	16,2	9,0	9,9	11,7	1,8	-	51,4
Муниципальные районы	40,1	10,2	7,9	13,8	5,6	2,4	2,6	57,1
Афанасьевский	9,4	4,8	0,1	0,6	3,9	-	-	90,6
Белохолуницкий	29,2	6,1	7,3	7,7	7,5	0,5	-	70,8
Верхнекамский	-	-	-	-	-	-	-	-
Верхошижемский	32,4	3,3	6,0	15,3	4,7	3,0	5,8	59,3
Вятскополянский	48,5	10,5	1,7	22,2	2,2	10,9	8,4	43,1
Даровской	27,0	5,6	6,7	2,1	12,6	-	-	73,0
Зуевский	48,9	14,9	8,9	16,6	6,6	1,8	3,9	47,2
Кильмезский	45,7	5,2	13,8	17,0	7,4	2,4	-	53,5
Кирово-Чепецкий	48,5	9,5	7,7	17,8	7,9	5,6	3,3	47,9
Котельничский	44,4	13,1	8,2	16,6	4,0	2,5	-	55,6
Куменский	45,6	8,3	7,7	20,8	6,2	2,4	5,5	48,9
Лебяжский	40,8	12,4	11,5	11,8	3,7	1,0	4,6	54,6
Лузский	6,7	2,2	1,1	-	3,4	-	-	93,3
Малмыжский	50,1	14,1	7,8	21,7	4,1	2,0	1,8	47,2
Мурашинский	-	-	-	-	-	-	-	-
Нагорский	33,2	15,5	-	-	17,7	-	-	66,8
Немский	35,5	6,6	5,2	15,8	7,0	0,9	5,9	58,6
Нолинский	50,1	13,1	14,1	12,3	8,5	2,0	2,6	47,3
Омутнинский	-	-	-	-	-	-	-	100
Опаринский	-	-	-	-	-	-	-	-
Оричевский	27,3	2,1	1,5	12,2	10,3	1,2	0,7	72,0
Орловский	20,1	6,4	3,5	6,7	3,0	0,5	-	79,9
Пижанский	45,5	18,6	10,8	10,8	2,6	2,2	0,3	54,3
Подосиновский	16,1	6,5	0,6	1,8	7,2	-	-	83,9
Слободской	33,2	13,7	6,1	8,9	3,5	0,9	3,4	62,7
Советский	40,6	8,9	11,7	11,9	5,0	2,6	-	59,4
Сунский	44,5	11,5	10,6	13,7	5,9	2,8	2,0	53,4
Тужинский	30,6	13,9	5,9	4,3	4,3	2,1	1,2	68,3
Унинский	29,2	1,9	8,2	5,2	8,0	-	-	70,8
Уржумский	39,3	8,7	10,6	14,3	2,9	2,8	4,2	56,5
Шабалинский	17,6	4,6	1,6	2,2	9,1	-	1,7	80,7
Юрьянский	30,1	12,4	1,2	11,7	3,6	1,2	-	69,9
Яранский	48,4	19,3	13,0	2,7	7,7	5,7	1,2	50,3
Городские округа	23,3	13,4	7,3	2,5	0,2	-	1,9	74,5
город Киров	23,1	12,9	7,5	2,6	0,2	-	-	76,6
город Вятские Поляны	31,1	31,1	-	-	-	-	68,9	-
город Кирово-Чепецк	-	-	-	-	-	-	-	-
город Котельнич	-	-	-	-	-	-	-	-
город Слободской	-	-	-	-	-	-	-	-

¹⁾ Не приведены данные по картофелю, овощным и бахчевым культурам.

**28. СТРУКТУРА ПОСЕВНЫХ ПЛОЩАДЕЙ ПО ВИДАМ СЕЛЬСКОХОЗЯЙСТВЕННЫХ КУЛЬТУР¹⁾
В КРЕСТЬЯНСКИХ (ФЕРМЕРСКИХ) ХОЗЯЙСТВАХ И У ИНДИВИДУАЛЬНЫХ ПРЕДПРИНИМАТЕЛЕЙ**
(в % от общей посевной площади)

	Зерновые и зерно- бобовые культуры	из них					Техни- ческие культуры	Кормовые культуры
		пшеница	рожь	ячмень	овес	зерно- бобовые культуры		
Кировская область	32,3	15,3	3,4	6,6	6,1	0,8	1,9	65,1
Муниципальные округа	34,8	16,3	4,0	2,4	12,0	0,1	-	65,1
Арбажский	26,7	12,5	-	-	14,1	-	-	73,3
Богородский	37,6	8,6	9,7	-	19,4	-	-	62,4
Кикнурский	21,2	11,0	1,1	-	7,4	1,3	-	78,8
Санчурский	37,4	17,4	10,7	4,6	4,7	-	-	62,3
Свечинский	-	-	-	-	-	-	-	100
Фаленский	49,5	25,0	1,2	4,7	18,6	-	-	50,5
Муниципальные районы	33,1	15,9	3,5	7,4	5,2	1,0	2,3	63,8
Афанасьевский	0,9	-	0,9	-	-	-	-	97,0
Белохолуницкий	-	-	-	-	-	-	-	-
Верхнекамский	-	-	-	-	-	-	-	-
Верхошижемский	25,5	-	-	-	25,5	-	-	68,8
Вятскополянский	51,3	13,7	-	28,1	7,9	1,6	-	48,5
Даровской	-	-	-	-	-	-	-	-
Зуевский	40,7	29,1	-	11,6	-	-	-	29,1
Кильмезский	26,5	3,3	8,4	-	14,8	-	0,2	73,3
Кирово-Чепецкий	99,6	46,6	-	46,6	4,2	2,1	-	0,4
Котельничский	47,6	31,9	13,3	-	2,4	-	13,0	25,0
Куменский	-	-	-	-	-	-	-	-
Лебяжский	12,8	8,7	0,5	1,3	1,5	0,2	5,6	81,6
Лузский	-	-	-	-	-	-	-	-
Малмыжский	57,7	29,5	3,9	19,6	4,6	-	-	42,3
Мурашинский	-	-	-	-	-	-	-	97,8
Нагорский	100	35,1	-	-	64,9	-	-	-
Немский	4,7	2,1	-	2,6	-	-	10,7	74,9
Нолинский	35,2	17,6	10,6	-	7,0	-	-	64,8
Омутнинский	-	-	-	-	-	-	-	100
Опаринский	-	-	-	-	-	-	-	100
Оричевский	55,9	27,9	-	14,0	14,0	-	-	38,2
Орловский	40,7	14,5	-	14,5	11,6	-	-	35,5
Пижанский	54,2	37,5	6,2	6,2	4,3	-	-	45,8
Подосиновский	-	-	-	-	-	-	-	100
Слободской	-	-	-	-	-	-	-	76,5
Советский	-	-	-	-	-	-	-	100
Сунский	11,1	-	-	-	11,1	-	-	88,9
Тужинский	49,3	29,1	2,7	12,2	5,3	-	4,4	46,2
Унинский	-	-	-	-	-	-	-	-
Уржумский	21,5	8,0	2,6	6,0	4,9	-	-	78,5
Шабалинский	39,2	4,1	-	-	35,1	-	-	59,7
Юрьянский	-	-	-	-	-	-	-	100
Яранский	30,0	14,3	5,9	3,3	3,8	2,8	1,8	68,2
Городские округа	7,5	-	-	7,5	-	-	-	92,0
город Киров	1,5	-	-	1,5	-	-	-	97,4
город Вятские Поляны	11,6	-	-	11,6	-	-	-	88,4
город Кирово-Чепецк	-	-	-	-	-	-	-	-
город Котельнич	-	-	-	-	-	-	-	100
город Слободской	-	-	-	-	-	-	-	-

¹⁾ Не приведены данные по картофелю, овощным и бахчевым культурам.

29. СТРУКТУРА ПОСЕВНЫХ ПЛОЩАДЕЙ ПО ВИДАМ СЕЛЬСКОХОЗЯЙСТВЕННЫХ КУЛЬТУР В ЛИЧНЫХ
(в % от общей)

	Картофель	Овощные и бахчевые культуры ¹⁾	из них овощи открытого грунта	из них			
				капуста всех видов, кроме цветной и брокколи	огурцы	помидоры	свекла столовая
Кировская область	50,8	10,1	7,7	1,1	0,4	0,4	0,6
Муниципальные округа	47,9	9,4	7,5	1,0	0,4	0,5	0,5
Арбажский	80,8	18,6	14,0	1,8	0,8	0,8	0,9
Богородский	52,2	13,2	10,4	1,3	0,3	0,4	0,8
Кикнурский	59,1	11,0	9,2	1,2	0,6	0,8	0,5
Санчурский	29,7	5,4	4,6	0,6	0,3	0,4	0,3
Свечинский	59,4	10,6	8,1	1,1	0,5	0,6	0,6
Фаленский	69,6	13,2	9,8	1,4	0,3	0,5	0,6
Муниципальные районы	50,4	9,8	7,5	1,0	0,4	0,4	0,5
Афанасьевский	83,9	8,7	6,1	1,5	0,1	0,1	0,4
Белохолуницкий	85,0	14,5	9,9	1,3	0,4	0,4	0,8
Верхнекамский	89,5	10,1	7,2	1,5	0,4	0,4	0,6
Верхошижемский	80,3	19,7	15,0	2,0	0,6	0,5	1,0
Вятскополянский	21,6	4,7	4,1	0,7	0,2	0,5	0,3
Даровской	73,2	19,6	13,8	1,7	0,5	0,6	1,1
Зуевский	68,3	16,0	12,1	1,8	0,5	0,4	0,8
Кильмезский	53,5	4,4	3,7	0,5	0,3	0,5	0,2
Кирово-Чепецкий	76,5	19,9	14,9	1,8	0,5	0,5	1,3
Котельничский	72,5	15,2	11,8	1,5	0,7	0,9	1,0
Куменский	77,2	21,4	16,8	1,9	0,4	0,3	1,4
Лебяжский	74,5	10,4	8,7	1,1	0,7	0,8	0,5
Лузский	84,1	15,9	11,1	2,1	0,4	0,4	0,8
Малмыжский	25,7	2,4	2,0	0,2	0,1	0,3	0,1
Мурашинский	80,4	19,5	13,0	1,5	0,2	0,2	1,2
Нагорский	84,2	14,0	9,4	1,4	0,2	0,3	0,8
Немский	69,7	17,1	12,8	2,0	0,6	0,9	0,7
Нолинский	74,7	23,9	20,0	2,3	1,1	1,5	1,3
Омутнинский	87,3	12,5	9,1	1,3	0,3	0,3	0,9
Опаринский	80,3	19,4	13,3	1,7	0,3	0,3	1,2
Оричевский	29,5	9,7	7,7	0,9	1,5	0,3	0,5
Орловский	78,6	19,9	14,6	2,2	0,6	0,6	1,1
Пижанский	49,6	8,7	6,9	0,9	0,5	0,5	0,5
Подосиновский	85,9	13,4	9,2	1,7	0,3	0,3	0,8
Слободской	82,1	17,6	12,3	1,7	0,4	0,3	1,1
Советский	67,3	13,3	9,7	1,4	0,7	0,7	0,6
Сунский	31,2	7,6	5,8	0,8	0,3	0,2	0,3
Тужинский	78,5	14,5	11,7	1,7	0,9	0,9	0,7
Унинский	63,6	11,1	9,1	1,3	0,5	0,9	0,5
Уржумский	57,2	7,8	6,3	1,0	0,5	0,8	0,4
Шабалинский	45,5	10,0	7,0	1,0	0,2	0,3	0,5
Юрьянский	80,1	19,9	13,9	1,5	0,4	0,2	1,1
Яранский	44,8	7,0	5,8	0,7	0,4	0,4	0,3
Городские округа	74,4	25,6	18,5	2,6	0,7	0,6	1,8
город Киров	74,3	25,7	18,6	2,6	0,7	0,6	1,8
город Вятские Поляны	-	-	-	-	-	-	-
город Кирово-Чепецк	-	-	-	-	-	-	-
город Котельнич	-	-	-	-	-	-	-
город Слободской	81,1	18,9	11,6	1,7	0,2	0,1	0,9

¹⁾ Включая овощи закрытого грунта.

ПОДСОБНЫХ И ДРУГИХ ИНДИВИДУАЛЬНЫХ ХОЗЯЙСТВАХ ГРАЖДАН СЕЛЬСКИХ НАСЕЛЕННЫХ ПУНКТОВ
посевной площади)

морковь столовая	лук репчатый	чеснок	кабачки, патиссоны	тыква столовая	перец сладкий	Зерновые и зернобобовые культуры	Технические культуры	Кормовые культуры
1,1	2,1	0,6	0,5	0,3	0,1	8,1	1,8	29,2
0,9	2,2	0,5	0,5	0,3	0,1	6,2	1,7	34,8
1,6	4,2	1,0	1,2	0,7	0,2	0,4	0,0	0,3
1,5	3,3	0,9	0,5	0,2	0,0	34,5	-	0,1
1,1	3,2	0,5	0,5	0,4	0,1	6,7	12,4	10,9
0,6	1,2	0,3	0,3	0,2	0,2	2,3	0,0	62,6
1,0	2,1	0,6	0,5	0,2	0,2	17,1	0,7	12,2
1,1	3,2	0,8	0,6	0,3	0,1	1,9	0,0	15,2
1,0	2,0	0,6	0,5	0,3	0,1	8,4	1,9	29,5
0,6	2,1	0,4	0,4	0,1	0,0	4,5	0,0	2,9
1,6	3,0	0,7	0,6	0,2	0,0	0,1	0,0	0,4
1,1	1,5	0,4	0,6	0,2	0,0	0,4	0,0	0,0
1,9	5,1	1,4	0,9	0,4	0,1	-	-	0,0
0,4	0,8	0,2	0,2	0,2	0,1	9,7	0,0	63,9
2,2	4,4	1,2	0,9	0,3	0,1	4,9	-	2,3
1,6	4,0	1,0	0,7	0,2	0,1	2,3	0,0	13,4
0,5	0,8	0,3	0,3	0,1	0,1	0,0	0,0	42,1
2,5	3,8	1,3	1,1	0,4	0,1	0,1	0,0	3,5
1,7	3,2	0,9	0,8	0,3	0,2	0,0	0,0	12,3
2,9	5,5	1,7	1,0	0,3	0,1	0,2	0,5	0,6
0,9	2,5	0,6	0,5	0,3	0,2	5,7	1,5	7,8
1,3	3,9	0,6	0,6	0,1	0,0	0,0	-	-
0,2	0,4	0,1	0,1	0,2	0,0	12,0	0,5	59,3
2,0	4,2	0,9	1,1	0,2	0,0	-	0,0	0,0
1,5	2,9	0,7	0,6	0,1	0,0	0,2	-	1,6
1,6	4,3	1,0	0,6	0,3	0,2	6,0	-	7,3
2,6	4,9	1,6	2,0	0,8	0,4	0,1	0,3	0,9
1,6	2,6	0,7	0,7	0,1	0,0	0,2	0,0	0,0
2,0	4,0	0,9	1,1	0,3	0,0	0,2	-	0,0
0,9	1,7	0,6	0,5	0,2	0,1	0,2	0,2	60,4
1,9	4,5	1,2	1,1	0,4	0,1	-	-	1,5
0,8	2,3	0,5	0,3	0,2	0,1	41,6	0,0	0,1
1,3	2,9	0,6	0,6	0,1	0,0	0,1	-	0,6
1,9	2,9	1,0	1,1	0,5	0,1	0,1	0,1	0,1
1,2	2,5	0,6	0,8	0,4	0,1	12,9	-	6,5
0,7	1,8	0,5	0,4	0,2	0,1	61,0	0,0	0,2
1,2	3,8	0,9	0,5	0,3	0,2	1,7	0,9	4,5
1,0	2,8	0,7	0,5	0,2	0,1	23,1	0,2	2,0
0,7	1,5	0,4	0,4	0,2	0,1	9,7	0,0	25,2
1,0	2,4	0,6	0,3	0,2	0,0	42,7	0,4	1,5
2,3	3,9	1,2	1,1	0,4	0,1	-	-	0,0
0,7	2,1	0,5	0,2	0,2	0,1	10,7	36,6	0,9
2,7	4,1	1,6	1,6	0,6	0,2	-	0,0	-
2,7	4,1	1,6	1,6	0,6	0,2	-	-	-
-	-	-	-	-	-	-	-	-
-	-	-	-	-	-	-	-	-
-	-	-	-	-	-	-	-	-
1,9	2,9	0,9	1,7	0,7	0,0	-	0,0	-

V. ИСПОЛЬЗОВАНИЕ ПЛОЩАДИ ТЕПЛИЦ И ПАРНИКОВ

30. ИСПОЛЬЗОВАНИЕ ПЛОЩАДИ ТЕПЛИЦ И ПАРНИКОВ ПО КАТЕГОРИЯМ ХОЗЯЙСТВ

	Сельскохозяйственные организации			Крестьянские (фермерские) хозяйства и индивидуальные предприниматели		
	число организаций, имевших теплицы, парники, единиц	общая используемая площадь зимних, весенних теплиц и парников, кв. м	коэффициент использования площади теплиц и парников, %	число хозяйств, имевших теплицы, парники, единиц	общая используемая площадь зимних, весенних теплиц и парников, кв. м	коэффициент использования площади теплиц и парников, %
Кировская область	15	23471	90,7	12	4546	155,9
Муниципальные округа	-	-	-	-	-	-
Арбажский	-	-	-	-	-	-
Богородский	-	-	-	-	-	-
Кикнурский	-	-	-	-	-	-
Санчурский	-	-	-	-	-	-
Свечинский	-	-	-	-	-	-
Фаленский	-	-	-	-	-	-
Муниципальные районы	5	2041	98,3	6	3750	165,1
Афанасьевский	-	-	-	-	-	-
Белохолуницкий	-	-	-	-	-	-
Верхнекамский	3	1120	100,0	-	-	-
Верхошижемский	-	-	-	1	...	100,0
Вятскополянский	-	-	-	-	-	-
Даровской	-	-	-	-	-	-
Зуевский	-	-	-	-	-	-
Кильмезский	-	-	-	-	-	-
Кирово-Чепецкий	-	-	-	2	...	200,0
Котельничский	-	-	-	1	...	166,7
Куменский	-	-	-	1	...	66,7
Лебяжский	-	-	-	-	-	-
Лузский	-	-	-	-	-	-
Малмыжский	1	...	31,7	-	-	-
Мурашинский	-	-	-	-	-	-
Нагорский	-	-	-	-	-	-
Немский	-	-	-	-	-	-
Нолинский	-	-	-	1	...	100,0
Омутнинский	1	...	200,0	-	-	-
Опаринский	-	-	-	-	-	-
Оричевский	-	-	-	-	-	-
Орловский	-	-	-	-	-	-
Пижанский	-	-	-	-	-	-
Подосиновский	-	-	-	-	-	-
Слободской	-	-	-	-	-	-
Советский	-	-	-	-	-	-
Сунский	-	-	-	-	-	-
Тужинский	-	-	-	-	-	-
Унинский	-	-	-	-	-	-
Уржумский	-	-	-	-	-	-
Шабалинский	-	-	-	-	-	-
Юрьянский	-	-	-	-	-	-
Яранский	-	-	-	-	-	-
Городские округа	10	21430	90,0	6	796	112,6
город Киров	6	12590	83,0	5	...	100,0
город Вятские Поляны	-	-	-	1	...	200,0
город Кирово-Чепецк	3	...	100,0	-	-	-
город Котельнич	-	-	-	-	-	-
город Слободской	1	...	100,0	-	-	-

31. ОБЩАЯ ПЛОЩАДЬ ТЕПЛИЦ И ПАРНИКОВ В ЛИЧНЫХ ПОДСОБНЫХ И ДРУГИХ ИНДИВИДУАЛЬНЫХ ХОЗЯЙСТВАХ ГРАЖДАН СЕЛЬСКИХ НАСЕЛЕННЫХ ПУНКТОВ

	Число хозяйств, имевших теплицы и парники ¹⁾ , единиц				Общая площадь теплиц и парников, кв. м			
	всего	из них			всего	в том числе		
		зимние теплицы	весенние теплицы	парники		зимние теплицы	весенние теплицы	парники
Кировская область	74852	32	65439	22537	1561257	673	1374073	186510
Муниципальные округа	4917	1	4223	1529	97340	10	85706	11624
Арбажский	840	-	729	306	17466	-	15048	2418
Богородский	503	-	448	149	10826	-	9394	1431
Кикнурский	673	-	645	41	12884	-	12648	236
Санчурский	925	-	888	49	18400	-	18199	201
Свечинский	611	1	525	165	10017	10	8700	1307
Фаленский	1365	-	988	819	27748	-	21718	6030
Муниципальные районы	64764	29	56316	19765	1339952	627	1175035	164290
Афанасьевский	2634	-	2405	750	53727	-	48784	4943
Белохолуницкий	1876	-	1467	886	34253	-	27926	6327
Верхнекамский	817	-	782	82	13690	-	13142	548
Верхошижемский	1207	2	1032	435	26127	155	22314	3658
Вятскополянский	2496	-	2235	533	54408	-	47167	7241
Даровской	936	-	674	443	16562	-	12685	3876
Зуевский	2533	-	2038	1120	50644	-	41544	9100
Кильмезский	956	-	890	97	18720	-	17946	774
Кирово-Чепецкий	7221	3	6700	1834	170155	51	151799	18306
Котельничский	3079	-	2536	1118	61317	-	52469	8848
Куменский	2830	22	2622	619	60067	377	55414	4276
Лебяжский	718	-	630	137	14138	-	13307	831
Лузский	778	-	640	307	14281	-	11732	2549
Малмыжский	2773	-	2323	621	46064	-	42790	3274
Мурашинский	1083	-	845	652	18295	-	14299	3995
Нагорский	1038	-	675	673	18635	-	12671	5964
Немский	911	-	800	209	21552	-	20273	1279
Нолинский	1829	-	1507	651	39969	-	33451	6518
Омутнинский	1419	-	1132	509	25165	-	21415	3751
Опаринский	1035	-	667	681	17878	-	11147	6731
Оричевский	3845	-	3563	727	90271	-	83702	6569
Орловский	1713	-	1466	641	32680	-	28282	4398
Пижанский	1282	-	1225	140	25508	-	24260	1248
Подосиновский	1074	-	756	548	18668	-	12960	5708
Слободской	6340	-	5615	2365	142748	-	122111	20637
Советский	2169	-	2052	277	45382	-	43571	1811
Сунский	1040	-	913	304	21906	-	19662	2244
Тужинский	556	-	549	13	10016	-	9934	82
Унинский	762	2	655	242	16052	44	13732	2276
Уржумский	2455	-	2258	338	46741	-	44685	2056
Шабалинский	1421	-	1086	702	29044	-	23365	5679
Юрьянский	2203	-	1884	1015	50674	-	42702	7972
Яранский	1735	-	1694	96	34616	-	33795	821
Городские округа	5171	2	4900	1243	123965	36	113332	10597
город Киров	5047	1	4812	1177	121859	18	111629	10212
город Вятские Поляны	-	-	-	-	-	-	-	-
город Кирово-Чепецк	-	-	-	-	-	-	-	-
город Котельнич	-	-	-	-	-	-	-	-
город Слободской	124	1	88	66	2106	18	1703	384

¹⁾ Хозяйства могут одновременно иметь теплицы и парники.

VI. ПЛОЩАДИ МНОГОЛЕТНИХ НАСАЖДЕНИЙ

32. ПЛОЩАДИ МНОГОЛЕТНИХ ПЛОДОВЫХ НАСАЖДЕНИЙ И ЯГОДНЫХ КУЛЬТУР ПО КАТЕГОРИЯМ ХОЗЯЙСТВ (гектаров)

	Площади многолетних плодовых насаждений и ягодных культур			из них в плодоносящем возрасте		
	сельско-хозяйственные организации	крестьянские (фермерские) хозяйства и индивидуальные предприниматели	личные подсобные и другие индивидуальные хозяйства граждан сельских населенных пунктов	сельско-хозяйственные организации	крестьянские (фермерские) хозяйства и индивидуальные предприниматели	личные подсобные и другие индивидуальные хозяйства граждан сельских населенных пунктов
Кировская область	112,6	79,9	753,6	93,9	66,6	654,5
Муниципальные округа	-	-	52,3	-	-	47,9
Арбажский	-	-	8,4	-	-	8,0
Богородский	-	-	6,3	-	-	6,2
Кикнурский	-	-	9,5	-	-	8,7
Санчурский	-	-	11,9	-	-	11,3
Свечинский	-	-	2,8	-	-	2,2
Фаленский	-	-	13,4	-	-	11,5
Муниципальные районы	...	79,9	658,3	...	66,6	573,3
Афанасьевский	-	-	17,8	-	-	15,5
Белохолуницкий	-	-	10,2	-	-	9,0
Верхнекамский	-	-	2,8	-	-	2,6
Верхошижемский	-	-	10,6	-	-	9,8
Вятскополянский	-	-	31,1	-	-	28,7
Даровской	-	-	4,6	-	-	4,1
Зуевский	...	-	22,4	...	-	19,6
Кильмезский	-	-	14,9	-	-	13,9
Кирово-Чепецкий	-	-	99,3	-	-	84,6
Котельничский	-	-	41,3	-	-	36,3
Куменский	-	-	22,2	-	-	15,3
Лебяжский	-	-	12,3	-	-	10,9
Лузский	-	-	2,1	-	-	1,8
Малмыжский	28,3	...	-	26,7
Мурашинский	-	...	5,1	-	...	4,7
Нагорский	-	-	4,6	-	-	4,1
Немский	-	...	6,8	-	...	6,1
Нолинский	...	-	29,1	...	-	27,5
Омутнинский	-	-	8,9	-	-	7,7
Опаринский	-	-	9,7	-	-	3,2
Оричевский	-	-	38,2	-	-	34,3
Орловский	-	-	16,3	-	-	13,9
Пижанский	-	-	20,9	-	-	16,7
Подосиновский	-	-	4,7	-	-	3,8
Слободской	-	-	65,2	-	-	57,4
Советский	-	-	24,2	-	-	21,4
Сунский	-	-	11,1	-	-	10,1
Тужинский	-	-	6,6	-	-	6,3
Унинский	-	-	8,3	-	-	7,7
Уржумский	32,0	28,9
Шабалинский	-	-	8,1	-	-	7,2
Юрьянский	-	...	17,8	-	...	14,4
Яранский	-	-	21,0	-	-	19,1
Городские округа	...	-	42,9	...	-	33,2
город Киров	...	-	42,3	...	-	32,6
город Вятские Поляны	-	-	-	-	-	-
город Кирово-Чепецк	-	-	-	-	-	-
город Котельнич	-	-	-	-	-	-
город Слободской	-	-	0,6	-	-	0,6

33. ПЛОЩАДИ МНОГОЛЕТНИХ ПЛОДОВЫХ НАСАЖДЕНИЙ В ЛИЧНЫХ ПОДСОБНЫХ И ДРУГИХ ИНДИВИДУАЛЬНЫХ ХОЗЯЙСТВАХ ГРАЖДАН СЕЛЬСКИХ НАСЕЛЕННЫХ ПУНКТОВ ПО ВИДАМ НАСАЖДЕНИЙ
(гектаров)

	Семечковые		Косточковые		Орехоплодные	
	всего	из них в плодоносящем возрасте	всего	из них в плодоносящем возрасте	всего	из них в плодоносящем возрасте
Кировская область	239,51	183,69	209,36	169,84	12,64	8,89
Муниципальные округа	14,19	11,77	12,12	10,46	1,05	0,77
Арбажский	2,66	2,48	1,72	1,64	0,25	0,14
Богородский	1,70	1,63	1,67	1,60	0,02	0,01
Кикнурский	3,60	3,05	2,12	1,84	0,42	0,41
Санчурский	2,36	2,02	1,90	1,69	0,13	0,12
Свечинский	1,05	0,72	0,90	0,68	0,01	0,01
Фаленский	2,82	1,86	3,81	3,01	0,22	0,09
Муниципальные районы	208,55	161,33	187,12	152,50	10,64	7,50
Афанасьевский	3,06	1,89	4,47	3,49	0,18	0,06
Белохолуницкий	1,68	1,12	2,30	1,62	0,08	0,06
Верхнекамский	0,28	0,20	0,40	0,35	0,02	0,01
Верхошижемский	3,10	2,58	2,52	2,28	0,24	0,19
Вятскополянский	9,42	7,90	9,01	8,12	0,10	0,10
Даровской	0,91	0,67	1,02	0,85	0,04	0,02
Зуевский	4,99	3,33	4,35	3,35	0,27	0,19
Кильмезский	4,44	3,87	5,27	4,85	0,16	0,14
Кирово-Чепецкий	40,79	31,91	28,94	23,65	2,32	1,81
Котельничский	14,66	11,97	14,07	12,21	1,21	0,81
Куменский	7,47	3,50	5,58	2,86	0,33	0,09
Лебяжский	3,59	2,98	4,04	3,38	0,32	0,21
Лузский	0,17	0,07	0,34	0,17	0,00	0,00
Малмыжский	9,59	8,57	10,14	9,61	0,09	0,07
Мурашинский	0,95	0,70	1,04	0,92	0,01	0,00
Нагорский	0,76	0,51	0,79	0,53	0,02	0,00
Немский	1,61	1,20	2,10	1,79	0,15	0,13
Нолинский	12,73	11,88	8,01	7,33	0,23	0,16
Омутнинский	1,24	0,71	2,10	1,53	0,05	0,01
Опаринский	2,08	0,25	5,44	0,79	-	-
Оричевский	8,27	6,00	7,14	5,74	0,88	0,59
Орловский	5,77	4,21	4,48	3,73	0,47	0,34
Пижанский	8,07	6,04	7,27	5,26	0,74	0,56
Подосиновский	0,84	0,42	1,13	0,71	0,04	0,01
Слободской	22,63	17,16	16,40	14,29	0,83	0,54
Советский	6,70	5,10	7,95	6,83	0,28	0,18
Сунский	3,55	2,92	3,27	2,94	0,17	0,14
Тужинский	2,32	2,12	1,90	1,76	0,12	0,12
Унинский	2,19	1,84	1,88	1,66	0,19	0,17
Уржумский	10,63	9,02	12,08	10,67	0,26	0,20
Шабалинский	2,57	2,01	1,60	1,39	0,16	0,11
Юрьянский	5,92	4,02	5,24	3,83	0,21	0,12
Яранский	5,57	4,65	4,83	4,03	0,46	0,37
Городские округа	16,76	10,59	10,12	6,88	0,95	0,62
город Киров	16,57	10,42	10,01	6,79	0,94	0,62
город Вятские Поляны	-	-	-	-	-	-
город Кирово-Чепецк	-	-	-	-	-	-
город Котельнич	-	-	-	-	-	-
город Слободской	0,20	0,17	0,11	0,09	0,00	0,00

**34. ПЛОЩАДИ ЯГОДНЫХ КУЛЬТУР И ВИНОГРАДНИКОВ В ЛИЧНЫХ ПОДСОБНЫХ И ДРУГИХ
ИНДИВИДУАЛЬНЫХ ХОЗЯЙСТВАХ ГРАЖДАН СЕЛЬСКИХ НАСЕЛЕННЫХ ПУНКТОВ**

(гектаров)

	Ягодные культуры	Виноградники	
		всего	из них в плодоносящем возрасте
Кировская область	291,96	1,67	1,35
Муниципальные округа	24,91	0,11	0,10
Арбажский	3,78	0,03	0,03
Богородский	2,92	-	-
Кикнурский	3,38	0,02	0,01
Санчурский	7,48	0,05	0,05
Свечинский	0,82	0,00	0,00
Фаленский	6,53	0,01	0,01
Муниципальные районы	251,94	1,47	1,19
Афанасьевский	10,07	0,00	0,00
Белохолуницкий	6,19	0,01	0,01
Верхнекамский	2,06	0,00	0,00
Верхошижемский	4,73	0,01	0,01
Вятскополянский	12,55	0,32	0,24
Даровской	2,60	0,00	0,00
Зуевский	12,76	0,01	0,01
Кильмезский	5,02	0,06	0,05
Кирово-Чепецкий	27,23	0,08	0,05
Котельничский	11,32	0,05	0,04
Куменский	8,82	0,00	0,00
Лебяжский	4,31	0,04	0,03
Лузский	1,55	0,00	-
Малмыжский	8,46	0,15	0,14
Мурашинский	3,10	0,00	0,00
Нагорский	3,04	0,00	0,00
Немский	2,98	0,05	0,05
Нолинский	8,14	0,07	0,07
Омутнинский	5,47	0,01	0,01
Опаринский	2,14	-	-
Оричевский	21,94	0,06	0,05
Орловский	5,62	0,02	0,02
Пижанский	4,80	0,04	0,04
Подосиновский	2,70	0,00	0,00
Слободской	25,37	0,07	0,06
Советский	9,27	0,09	0,08
Сунский	4,14	0,02	0,02
Тужинский	2,27	0,02	0,02
Унинский	4,05	0,03	0,03
Уржумский	8,99	0,14	0,11
Шабалинский	3,73	0,01	0,01
Юрьянский	6,43	0,03	0,02
Яранский	10,09	0,07	0,07
Городские округа	15,11	0,09	0,06
город Киров	14,80	0,09	0,06
город Вятские Поляны	-	-	-
город Кирово-Чепецк	-	-	-
город Котельнич	-	-	-
город Слободской	0,31	0,00	0,00

VII. ПОГОЛОВЬЕ СЕЛЬСКОХОЗЯЙСТВЕННЫХ ЖИВОТНЫХ ПО КАТЕГОРИЯМ ХОЗЯЙСТВ

35. ПОГОЛОВЬЕ КРУПНОГО РОГАТОГО СКОТА

(голов)

	Сельско-хозяйственные организации	в том числе		Крестьянские (фермерские) хозяйства и индивидуальные предприниматели	Личные подсобные и другие индивидуальные хозяйства граждан сельских населенных пунктов
		сельско-хозяйственные организации, не относящиеся к субъектам малого предпринимательства	малые предприятия, включая микропредприятия		
Кировская область	223615	160726	62889	6739	10628
Муниципальные округа	2343	693
Арбайский	3403	1163	62
Богородский	-	...	44
Кикнурский	-	-	-	-	107
Санчурский	200	308
Свечинский	76
Фаленский	7416	783	96
Муниципальные районы	...	146031	...	4396	9920
Афанасьевский	3174	1415
Белохолуницкий	4619	-	111
Верхнекамский	-	...	127
Верхошижемский	5640	226	74
Вятскополянский	6276	-	6276	1037	861
Даровской	1929	-	96
Зуевский	18873	18873	-	-	163
Кильмезский	2487	-	2487	309	455
Кирово-Чепецкий	10928	7525	3403	-	123
Котельничский	9179	7963	1216	141	134
Куменский	24269	-	43
Лебяжский	...	-	208
Лузский	824	-	824	...	58
Малмыжский	9644	7813	1831	566	2680
Мурашинский	-	-	-	-	76
Нагорский	...	-	208
Немский	-	-	117
Нолинский	5217	-	184
Омутнинский	...	-	191
Опаринский	-	-	-	...	113
Оричевский	15904	11886	4018	...	163
Орловский	12028	-	133
Пижанский	8166	281
Подосиновский	747	-	747	...	77
Слободской	4699	3510	1189	...	137
Советский	10514	10514	-	...	197
Сунский	9932	110	143
Тужинский	...	-	35
Унинский	3474	-	3474	-	218
Уржумский	10497	6830	3667	...	437
Шабалинский	1935	-	1935	128	198
Юрьянский	3748	50
Яранский	...	-	...	-	414
Городские округа	-	-	15
город Киров	-	-	15
город Вятские Поляны	-	-	-	-	-
город Кирово-Чепецк	-	-	-	-	-
город Котельнич	-	-	-	-	-
город Слободской	-	-	-	-	-

36. ПОГОЛОВЬЕ КОРОВ

(голов)

	Сельско-хозяйственные организации	в том числе		Крестьянские (фермерские) хозяйства и индивидуальные предприниматели	Личные подсобные и другие индивидуальные хозяйства граждан сельских населенных пунктов
		сельско-хозяйственные организации, не относящиеся к субъектам малого предпринимательства	малые предприятия, включая микропредприятия		
Кировская область	93171	68439	24732	2367	4030
Муниципальные округа	878	297
Арбажский	1398	423	26
Богородский	-	...	15
Кикнурский	-	-	-	-	49
Санчурский	94	145
Свечинский	29
Фаленский	3086	288	33
Муниципальные районы	...	61700	...	1489	3718
Афанасьевский	1215	536
Белохолуницкий	1903	-	33
Верхнекамский	-	-	-	...	60
Верхошижемский	2367	21
Вятскополянский	2644	-	2644	369	234
Даровской	701	-	43
Зуевский	7702	7702	-	-	88
Кильмезский	936	-	936	124	106
Кирово-Чепецкий	5083	3603	1480	-	42
Котельничский	3993	54
Куменский	8342	-	23
Лебяжский	-	-	-	...	139
Лузский	278	-	278	...	25
Малмыжский	3374	2684	690	289	872
Мурашинский	-	-	-	-	33
Нагорский	...	-	81
Немский	-	-	43
Нолинский	2040	-	58
Омутнинский	...	-	133
Опаринский	-	-	-	...	62
Оричевский	7269	5523	1746	...	49
Орловский	5858	-	81
Пижанский	3208	-	108
Подосиновский	...	-	38
Слободской	2407	1843	564	...	62
Советский	4626	4626	-	...	71
Сунский	3803	69	45
Тужинский	...	-	19
Унинский	1260	-	1260	-	84
Уржумский	4193	2766	1427	-	170
Шабалинский	789	-	789	...	59
Юрьянский	1467	-	24
Яранский	...	-	...	-	222
Городские округа	-	-	15
город Киров	-	-	15
город Вятские Поляны	-	-	-	-	-
город Кирово-Чепецк	-	-	-	-	-
город Котельнич	-	-	-	-	-
город Слободской	-	-	-	-	-

37. ПОГОЛОВЬ СВИНЕЙ

(голов)

	Сельско-хозяйственные организации	в том числе		Крестьянские (фермерские) хозяйства и индивидуальные предприниматели	Личные подсобные и другие индивидуальные хозяйства граждан сельских населенных пунктов
		сельско-хозяйственные организации, не относящиеся к субъектам малого предпринимательства	малые предприятия, включая микропредприятия		
Кировская область	225945	225945	-	105	8115
Муниципальные округа	-	-	-	...	966
Арбажский	-	-	-	-	135
Богородский	-	-	-	-	49
Кикнурский	-	-	-	-	148
Санчурский	-	-	-	-	230
Свечинский	-	-	-	-	81
Фаленский	-	-	-	...	323
Муниципальные районы	-	...	7095
Афанасьевский	-	-	-	-	617
Белохолуницкий	-	-	-	-	243
Верхнекамский	-	-	112
Верхошижемский	-	-	-	-	132
Вятскополянский	-	-	-	-	149
Даровской	-	-	-	-	79
Зуевский	-	-	267
Кильмезский	-	-	-	-	443
Кирово-Чепецкий	-	-	212
Котельничский	-	-	-	-	151
Куменский	5693	5693	-	-	29
Лебяжский	-	-	-	-	268
Лузский	-	-	-	-	13
Малмыжский	-	-	-	-	1009
Мурашинский	-	-	-	-	112
Нагорский	-	-	-	-	109
Немский	-	-	-	-	67
Нолинский	-	-	-	-	243
Омутнинский	398	398	-	...	119
Опаринский	-	-	-	-	12
Оричевский	-	-	-	-	169
Орловский	-	-	-	-	158
Пижанский	-	-	-	-	240
Подосиновский	-	-	-	-	129
Слободской	-	-	-	-	165
Советский	-	-	-	-	335
Сунский	-	-	-	-	212
Тужинский	-	-	-	-	127
Унинский	-	-	-	-	457
Уржумский	-	-	-	-	401
Шабалинский	-	-	-	-	44
Юрьянский	-	-	-	-	123
Яранский	-	-	-	-	149
Городские округа	-	-	54
город Киров	-	-	50
город Вятские Поляны	-	-	-	-	-
город Кирово-Чепецк	-	-	-	-	-
город Котельнич	-	-	-	-	-
город Слободской	-	-	-	-	4

38. ПОГОЛОВЬЕ ОВЕЦ

(голов)

	Сельско-хозяйственные организации	в том числе		Крестьянские (фермерские) хозяйства и индивидуальные предприниматели	Личные подсобные и другие индивидуальные хозяйства граждан сельских населенных пунктов
		сельско-хозяйственные организации, не относящиеся к субъектам малого предпринимательства	малые предприятия, включая микропредприятия		
Кировская область	1377	1275	11026
Муниципальные округа	-	-	-	220	892
Арбажский	-	-	-	-	84
Богородский	-	-	-	-	98
Кикнурский	-	-	-	-	357
Санчурский	-	-	-	...	255
Свечинский	-	-	-	...	22
Фаленский	-	-	-	-	76
Муниципальные районы	1377	1055	10044
Афанасьевский	-	-	-	-	1883
Белохолуницкий	-	-	-	-	100
Верхнекамский	-	...	274
Верхошижемский	-	-	-	-	16
Вятскополянский	-	-	-	...	341
Даровской	-	-	-	-	69
Зуевский	-	-	-	-	127
Кильмезский	-	-	-	...	724
Кирово-Чепецкий	-	-	-	-	102
Котельничский	...	-	253
Куменский	-	-	-	-	28
Лебяжский	...	-	...	-	628
Лузский	-	-	-	-	9
Малмыжский	-	-	-	-	1270
Мурашинский	-	-	-	-	92
Нагорский	-	-	-	-	89
Немский	-	-	-	-	183
Нолинский	-	-	-	-	165
Омутнинский	-	-	-	...	113
Опаринский	-	-	-	-	21
Оричевский	-	-	-	-	131
Орловский	-	-	-	-	50
Пижанский	-	-	-	-	665
Подосиновский	-	-	-	-	53
Слободской	1184	-	1184	-	115
Советский	-	-	-	-	403
Сунский	-	-	-	-	48
Тужинский	-	-	-	...	132
Унинский	-	-	-	-	106
Уржумский	-	-	-	...	1035
Шабалинский	-	-	-	-	151
Юрьянский	-	-	-	-	61
Яранский	-	-	-	-	607
Городские округа	-	-	-	-	90
город Киров	-	-	-	-	90
город Вятские Поляны	-	-	-	-	-
город Кирово-Чепецк	-	-	-	-	-
город Котельнич	-	-	-	-	-
город Слободской	-	-	-	-	-

39. ПОГОЛОВЬ КОЗ

(голов)

	Сельско-хозяйственные организации	в том числе		Крестьянские (фермерские) хозяйства и индивидуальные предприниматели	Личные подсобные и другие индивидуальные хозяйства граждан сельских населенных пунктов
		сельско-хозяйственные организации, не относящиеся к субъектам малого предпринимательства	малые предприятия, включая микропредприятия		
Кировская область	-	7	12400
Муниципальные округа	-	-	1768
Арбажский	-	-	-	-	318
Богородский	-	-	-	-	62
Кикнурский	-	-	-	-	618
Санчурский	-	-	-	-	367
Свечинский	-	-	86
Фаленский	-	-	-	-	317
Муниципальные районы	-	7	10521
Афанасьевский	-	-	-	-	597
Белохолуницкий	-	-	-	-	174
Верхнекамский	-	-	-	-	304
Верхошижемский	-	-	-	-	75
Вятскополянский	-	-	-	-	325
Даровской	-	-	-	-	105
Зуевский	-	-	-	-	347
Кильмезский	-	-	-	...	616
Кирово-Чепецкий	-	-	-	-	331
Котельничский	-	-	-	...	348
Куменский	-	-	94
Лебяжский	-	-	-	-	496
Лузский	-	-	-	-	23
Малмыжский	-	-	-	-	1143
Мурашинский	-	-	-	-	71
Нагорский	-	-	-	-	108
Немский	-	-	-	-	211
Нолинский	-	-	-	-	202
Омутнинский	-	-	-	-	175
Опаринский	-	-	-	-	104
Оричевский	-	-	-	-	189
Орловский	-	-	-	-	315
Пижанский	-	-	-	-	565
Подосиновский	-	-	-	-	46
Слободской	-	-	-	...	276
Советский	-	-	-	-	448
Сунский	-	-	-	-	328
Тужинский	-	-	-	-	203
Унинский	-	-	-	-	268
Уржумский	-	-	-	-	1042
Шабалинский	-	-	-	-	225
Юрьянский	-	-	-	-	126
Яранский	-	-	-	-	641
Городские округа	-	-	-	-	111
город Киров	-	-	-	-	111
город Вятские Поляны	-	-	-	-	-
город Кирово-Чепецк	-	-	-	-	-
город Котельнич	-	-	-	-	-
город Слободской	-	-	-	-	-

40. ПОГОЛОВЬЕ ПТИЦЫ ВСЕХ ВИДОВ

(голов)

	Сельско-хозяйственные организации	в том числе		Крестьянские (фермерские) хозяйства и индивидуальные предприниматели	Личные подсобные и другие индивидуальные хозяйства граждан сельских населенных пунктов
		сельско-хозяйственные организации, не относящиеся к субъектам малого предпринимательства	малые предприятия, включая микропредприятия		
Кировская область	2400305	2404	320627
Муниципальные округа	...	-	31183
Арбажский	-	-	-	-	3724
Богородский	-	-	-	-	2015
Кикнурский	-	-	-	-	6692
Санчурский	-	-	-	-	7476
Свечинский	-	-	-	...	1198
Фаленский	...	-	...	-	10078
Муниципальные районы	1783775	...	-	1814	283373
Афанасьевский	-	-	-	-	6433
Белохолуницкий	-	-	-	-	5649
Верхнекамский	-	-	-	-	1583
Верхошижемский	-	-	-	-	4917
Вятскополянский	-	-	-	-	21143
Даровской	-	-	-	-	1587
Зуевский	-	-	7408
Кильмезский	-	-	-	...	16735
Кирово-Чепецкий	-	-	-	...	11175
Котельничский	-	-	-	-	6547
Куменский	-	-	-	-	6902
Лебяжский	-	-	-	-	8821
Лузский	-	-	-	-	710
Малмыжский	-	-	-	...	49157
Мурашинский	-	-	-	-	1681
Нагорский	-	-	-	-	2173
Немский	-	-	-	-	4925
Нолинский	-	-	-	-	8250
Омутнинский	-	-	-	-	2746
Опаринский	-	-	-	-	966
Оричевский	-	-	-	-	8750
Орловский	-	-	-	-	5217
Пижанский	-	-	-	-	11042
Подосиновский	-	-	-	-	1640
Слободской	-	-	-	...	10588
Советский	-	-	13771
Сунский	-	-	-	-	7424
Тужинский	-	-	-	-	3115
Унинский	-	-	-	...	6776
Уржумский	-	-	-	-	25046
Шабалинский	-	-	-	-	3292
Юрьянский	-	-	-	-	4408
Яранский	-	-	12796
Городские округа	...	-	6071
город Киров	-	-	-	...	6025
город Вятские Поляны	...	-	...	-	-
город Кирово-Чепецк	-	-	-	-	-
город Котельнич	-	-	-	-	-
город Слободской	-	-	-	-	46

**41. ПОГОЛОВЬЕ ПТИЦЫ В ЛИЧНЫХ ПОДСОБНЫХ И ДРУГИХ ИНДИВИДУАЛЬНЫХ ХОЗЯЙСТВАХ ГРАЖДАН
СЕЛЬСКИХ НАСЕЛЕННЫХ ПУНКТОВ ПО ВИДАМ**

(голов)

	Куры	в том числе		Утки	Гуси	Индейки	Цесарки	Пере- пелки	Фазаны
		куры яичных пород	куры мясных и мясо- яичных пород						
Кировская область	293629	246374	47255	10851	9938	4940	326	934	9
Муниципальные округа	29162	23753	5409	858	537	571	15	40	-
Арбажский	3361	2791	570	76	119	128	-	40	-
Богородский	1997	1686	311	9	9	-	-	-	-
Кикнурский	6288	4935	1353	124	94	174	12	-	-
Санчурский	6826	5868	958	349	200	101	-	-	-
Свечинский	1105	964	141	15	46	29	3	-	-
Фаленский	9585	7509	2076	285	69	139	-	-	-
Муниципальные районы	258971	218112	40859	9853	9182	4177	307	874	9
Афанасьевский	5900	5278	622	195	112	226	-	-	-
Белохолуницкий	5210	4532	678	91	164	164	-	20	-
Верхнекамский	1436	1264	172	64	69	14	-	-	-
Верхошижемский	4510	3921	589	49	75	183	-	100	-
Вятскополянский	18811	15958	2853	1207	899	218	8	-	-
Даровской	1536	1443	93	17	16	18	-	-	-
Зуевский	6895	5444	1451	219	133	141	-	20	-
Кильмезский	14440	11604	2836	1267	840	178	10	-	-
Кирово-Чепецкий	10217	8827	1390	135	328	349	40	106	-
Котельничский	6042	5447	595	120	250	122	3	10	-
Куменский	6553	5327	1226	52	151	71	-	75	-
Лебяжский	8365	7498	867	229	142	85	-	-	-
Лузский	694	663	31	1	15	-	-	-	-
Малмыжский	42880	33584	9296	2747	3046	236	28	220	-
Мурашинский	1424	1137	287	34	114	109	-	-	-
Нагорский	2023	1799	224	36	37	75	2	-	-
Немский	4718	4463	255	83	88	36	-	-	-
Нолинский	7917	6866	1051	127	29	174	3	-	-
Омутнинский	2563	2127	436	68	52	63	-	-	-
Опаринский	898	793	105	16	43	9	-	-	-
Оричевский	7965	6813	1152	198	323	196	66	-	2
Орловский	4805	4315	490	225	107	70	-	10	-
Пижанский	10430	8259	2171	384	137	91	-	-	-
Подосиновский	1560	1394	166	41	28	11	-	-	-
Слободской	9615	8387	1228	136	326	289	74	148	-
Советский	12970	10342	2628	406	184	191	4	16	-
Сунский	6949	5629	1320	189	97	148	3	35	3
Тужинский	2872	2457	415	81	87	75	-	-	-
Унинский	6170	4983	1187	195	335	76	-	-	-
Уржумский	23933	21838	2095	478	452	118	45	20	-
Шабалинский	3074	2704	370	50	56	112	-	-	-
Юрьянский	3783	3272	511	243	164	117	3	94	4
Яранский	11813	9744	2069	470	283	212	18	-	-
Городские округа	5496	4509	987	140	219	192	4	20	-
город Киров	5455	4477	978	140	219	187	4	20	-
город Вятские Поляны	-	-	-	-	-	-	-	-	-
город Кирово-Чепецк	-	-	-	-	-	-	-	-	-
город Котельнич	-	-	-	-	-	-	-	-	-
город Слободской	41	32	9	-	-	5	-	-	-

42. ПОГОЛОВЬЕ ПРОЧИХ ВИДОВ СЕЛЬСКОХОЗЯЙСТВЕННЫХ ЖИВОТНЫХ В ЛИЧНЫХ ПОДСОБНЫХ И ДРУГИХ ИНДИВИДУАЛЬНЫХ ХОЗЯЙСТВАХ ГРАЖДАН СЕЛЬСКИХ НАСЕЛЕННЫХ ПУНКТОВ

	Поголовье лошадей, голов	Поголовье кроликов домашних, голов	Число семей пчел медоносных, штук
Кировская область	820	24115	40467
Муниципальные округа	49	2344	4355
Арбажский	-	368	605
Богородский	3	286	474
Кикнурский	6	294	690
Санчурский	32	367	1340
Свечинский	1	380	274
Фаленский	7	649	972
Муниципальные районы	768	21268	35951
Афанасьевский	10	716	520
Белохолуницкий	-	1004	306
Верхнекамский	3	420	256
Верхошижемский	-	399	412
Вятскополянский	230	463	925
Даровской	3	622	434
Зуевский	16	1358	1507
Кильмезский	23	661	3946
Кирово-Чепецкий	12	933	499
Котельничский	8	766	1337
Куменский	-	593	854
Лебяжский	1	323	1803
Лузский	1	125	195
Малмыжский	346	706	3975
Мурашинский	2	246	136
Нагорский	2	849	77
Немский	-	539	939
Нолинский	-	652	1861
Омутнинский	5	366	455
Опаринский	2	614	33
Оричевский	5	918	1037
Орловский	3	621	769
Пижанский	22	199	1503
Подосиновский	4	469	306
Слободской	24	1109	583
Советский	27	446	1600
Сунский	1	1129	1037
Тужинский	-	182	871
Унинский	2	792	870
Уржумский	6	1046	3673
Шабалинский	1	570	585
Юрьянский	4	781	309
Яранский	5	651	2338
Городские округа	3	503	161
город Киров	3	503	132
город Вятские Поляны	-	-	-
город Кирово-Чепецк	-	-	-
город Котельнич	-	-	-
город Слободской	-	-	29

VIII. ПРОИЗВОДСТВЕННАЯ ИНФРАСТРУКТУРА

43. МОЩНОСТИ ЕДИНОВРЕМЕННОГО ХРАНЕНИЯ В СЕЛЬСКОХОЗЯЙСТВЕННЫХ ОРГАНИЗАЦИЯХ

	Число организаций, имевших собственные ¹⁾ и арендованные склады и сооружения для хранения, единиц			Емкости собственных ¹⁾ и арендованных складов и сооружений для хранения, тыс. тонн		
	зерна, включая семена технических и кормовых культур	картофеля и овощей	плодов и ягод	зерна, включая семена технических и кормовых культур	картофеля и овощей	плодов и ягод
Кировская область	214	22	-	967,2	39,7	-
Муниципальные округа	26	1	-	69,9	...	-
Арбажский	4	-	-	11,0	-	-
Богородский	-	-	-	-	-	-
Кикнурский	3	-	-	2,7	-	-
Санчурский	4	-	-	11,1	-	-
Свечинский	4	-	-	4,4	-	-
Фаленский	11	1	-	40,7	...	-
Муниципальные районы	182	18	-	880,8	37,8	-
Афанасьевский	9	-	-	2,8	-	-
Белохолуницкий	6	-	-	11,1	-	-
Верхнекамский	-	5	-	-	0,8	-
Верхошижемский	5	1	-	21,7	...	-
Вятскополянский	5	-	-	23,8	-	-
Даровской	3	-	-	4,8	-	-
Зуевский	7	-	-	89,1	-	-
Кильмезский	4	2	-	13,4	...	-
Кирово-Чепецкий	6	1	-	39,1	...	-
Котельничский	6	2	-	31,4	...	-
Куменский	8	-	-	119,3	-	-
Лебяжский	3	-	-	8,9	-	-
Лузский	4	-	-	1,6	-	-
Малмыжский	13	1	-	72,5	...	-
Мурашинский	-	-	-	-	-	-
Нагорский	2	-	-	...	-	-
Немский	2	-	-	...	-	-
Нолинский	9	-	-	19,8	-	-
Омутнинский	-	-	-	-	-	-
Опаринский	-	-	-	-	-	-
Оричевский	12	-	-	74,4	-	-
Орловский	5	-	-	15,2	-	-
Пижанский	8	-	-	58,4	-	-
Подосиновский	3	-	-	1,3	-	-
Слободской	10	5	-	27,6	6,6	-
Советский	8	-	-	44,8	-	-
Сунский	6	-	-	61,2	-	-
Тужинский	4	-	-	18,3	-	-
Унинский	3	-	-	9,5	-	-
Уржумский	12	-	-	52,8	-	-
Шабалинский	8	1	-	2,6	...	-
Юрьянский	2	-	-	...	-	-
Яранский	9	-	-	21,3	-	-
Городские округа	6	3	-	16,5	...	-
город Киров	5	2	-	-
город Вятские Поляны	1	-	-	...	-	-
город Кирово-Чепецк	-	1	-	-	...	-
город Котельнич	-	-	-	-	-	-
город Слободской	-	-	-	-	-	-

¹⁾ За исключением сданных в аренду или переданных в пользование.

44. МОЩНОСТИ ЕДИНОВРЕМЕННОГО ХРАНЕНИЯ В КРЕСТЬЯНСКИХ (ФЕРМЕРСКИХ) ХОЗЯЙСТВАХ И У ИНДИВИДУАЛЬНЫХ ПРЕДПРИНИМАТЕЛЕЙ

	Число хозяйств, имевших собственные ¹⁾ и арендованные склады и сооружения для хранения, единиц			Емкости собственных ¹⁾ и арендованных складов и сооружений для хранения, тыс. тонн		
	зерна, включая семена технических и кормовых культур	картофеля и овощей	плодов и ягод	зерна, включая семена технических и кормовых культур	картофеля и овощей	плодов и ягод
Кировская область	80	17	1	58,0	11,7	...
Муниципальные округа	15	2	-	5,8	...	-
Арбажский	3	-	-	2,2	-	-
Богородский	1	-	-	...	-	-
Кикнурский	2	-	-	...	-	-
Санчурский	5	1	-	0,9	...	-
Свечинский	-	-	-	-	-	-
Фаленский	4	1	-	2,1	...	-
Муниципальные районы	62	14	1	43,0	10,8	...
Афанасьевский	-	-	-	-	-	-
Белохолуницкий	-	-	-	-	-	-
Верхнекамский	-	-	-	-	-	-
Верхошижемский	-	1	-	-	...	-
Вятскополянский	7	1	-	4,3	...	-
Даровской	-	-	-	-	-	-
Зуевский	1	1	-	-
Кильмезский	4	1	-	1,7	...	-
Кирово-Чепецкий	1	-	-	...	-	-
Котельничский	3	1	-	2,1	...	-
Куменский	-	-	-	-	-	-
Лебяжский	6	-	-	2,8	-	-
Лузский	-	-	-	-	-	-
Малмыжский	9	1	-	6,8	...	-
Мурашинский	-	-	-	-	-	-
Нагорский	1	-	-	...	-	-
Немский	2	2	-	-
Нолинский	2	1	-	-
Омутнинский	-	-	-	-	-	-
Опаринский	-	-	-	-	-	-
Оричевский	1	2	-	-
Орловский	1	1	-	-
Пижанский	3	-	-	2,0	-	-
Подосиновский	1	-	-	...	-	-
Слободской	-	-	-	-	-	-
Советский	-	-	-	-	-	-
Сунский	1	-	-	...	-	-
Тужинский	7	-	-	5,3	-	-
Унинский	-	1	-	-	...	-
Уржумский	1	-	1	...	-	...
Шабалинский	2	1	-	-
Юрьянский	-	-	-	-	-	-
Яранский	9	-	-	12,2	-	-
Городские округа	3	1	-	9,2	...	-
город Киров	1	1	-	-
город Вятские Поляны	2	-	-	...	-	-
город Кирово-Чепецк	-	-	-	-	-	-
город Котельнич	-	-	-	-	-	-
город Слободской	-	-	-	-	-	-

¹⁾ За исключением сданных в аренду или переданных в пользование.

IX. УСЛОВИЯ ВЕДЕНИЯ ХОЗЯЙСТВЕННОЙ ДЕЯТЕЛЬНОСТИ

45. ЧИСЛО ОБЪЕКТОВ МИКРОПЕРЕПИСИ, ПОЛУЧАВШИХ КРЕДИТНЫЕ СРЕДСТВА В 2020 ГОДУ (единиц)

	Сельско-хозяйственные организации	в том числе		Крестьянские (фермерские) хозяйства и индивидуальные предприниматели
		сельско-хозяйственные организации, не относящиеся к субъектам малого предпринимательства	малые предприятия, включая микропредприятия	
Кировская область	120	60	60	36
Муниципальные округа	13	4	9	2
Арбажский	3	-	3	1
Богородский	1	1	-	1
Кикнурский	-	-	-	-
Санчурский	3	1	2	-
Свечинский	2	-	2	-
Фаленский	4	2	2	-
Муниципальные районы	104	54	50	33
Афанасьевский	1	1	-	-
Белохолуницкий	3	1	2	-
Верхнекамский	-	-	-	-
Верхошижемский	3	1	2	2
Вятскополянский	5	-	5	2
Даровской	-	-	-	-
Зуевский	4	4	-	1
Кильмезский	2	-	2	1
Кирово-Чепецкий	5	2	3	2
Котельничский	4	2	2	2
Куменский	7	6	1	-
Лебяжский	3	1	2	7
Лузский	-	-	-	-
Малмыжский	8	3	5	1
Мурашинский	-	-	-	-
Нагорский	-	-	-	-
Немский	2	2	-	1
Нолинский	4	2	2	-
Омутнинский	-	-	-	-
Опаринский	-	-	-	-
Оричевский	7	4	3	-
Орловский	6	4	2	1
Пижанский	4	3	1	-
Подосиновский	-	-	-	1
Слободской	3	3	-	-
Советский	7	6	1	1
Сунский	6	4	2	-
Тужинский	4	-	4	2
Унинский	2	-	2	-
Уржумский	7	4	3	1
Шабалинский	2	-	2	2
Юрьянский	3	1	2	-
Яранский	2	-	2	6
Городские округа	3	2	1	1
город Киров	2	2	-	1
город Вятские Поляны	1	-	1	-
город Кирово-Чепецк	-	-	-	-
город Котельнич	-	-	-	-
город Слободской	-	-	-	-

46. ДОЛЯ ОБЪЕКТОВ МИКРОПЕРЕПИСИ, ПОЛУЧАВШИХ КРЕДИТНЫЕ СРЕДСТВА В 2020 ГОДУ

(в % от общего числа объектов соответствующей категории, осуществлявших сельскохозяйственную деятельность в 2020 году)

	Сельско-хозяйственные организации	в том числе		Крестьянские (фермерские) хозяйства и индивидуальные предприниматели
		сельско-хозяйственные организации, не относящиеся к субъектам малого предпринимательства	малые предприятия, включая микропредприятия	
Кировская область	42,6	58,3	33,5	16,3
Муниципальные округа	44,8	57,1	40,9	6,1
Арбажский	75,0	-	100	16,7
Богородский	50,0	100	-	33,3
Кикнурский	-	-	-	-
Санчурский	75,0	100	66,7	-
Свечинский	50,0	-	66,7	-
Фаленский	36,4	66,7	25,0	-
Муниципальные районы	45,2	62,8	34,7	18,9
Афанасьевский	10,0	100	-	-
Белохолуницкий	50,0	100	40,0	-
Верхнекамский	-	-	-	-
Верхошижемский	75,0	100	66,7	40,0
Вятскополянский	83,3	-	83,3	13,3
Даровской	-	-	-	-
Зуевский	57,1	66,7	-	33,3
Кильмезский	40,0	-	50,0	16,7
Кирово-Чепецкий	50,0	40,0	60,0	28,6
Котельничский	50,0	100	33,3	25,0
Куменский	70,0	66,7	100	-
Лебяжский	60,0	100	50,0	50,0
Лузский	-	-	-	-
Малмыжский	53,3	60,0	50,0	9,1
Мурашинский	-	-	-	-
Нагорский	-	-	-	-
Немский	66,7	100	-	14,3
Нолинский	40,0	50,0	33,3	-
Омутнинский	-	-	-	-
Опаринский	-	-	-	-
Оричевский	63,6	80,0	50,0	-
Орловский	100	100	100	25,0
Пижанский	50,0	75,0	25,0	-
Подосиновский	-	-	-	50,0
Слободской	20,0	75,0	-	-
Советский	87,5	100	50,0	20,0
Сунский	60,0	66,7	50,0	-
Тужинский	80,0	-	80,0	28,6
Унинский	66,7	-	66,7	-
Уржумский	36,8	66,7	23,1	12,5
Шабалинский	25,0	-	25,0	28,6
Юрьянский	100	100	100	-
Яранский	18,2	-	25,0	46,2
Городские округа	13,0	20,0	7,7	7,7
город Киров	13,3	28,6	-	11,1
город Вятские Поляны	50,0	-	50,0	-
город Кирово-Чепецк	-	-	-	-
город Котельнич	-	-	-	-
город Слободской	-	-	-	-

**47. ЧИСЛО ОБЪЕКТОВ МИКРОПЕРЕПИСИ, ПОЛУЧАВШИХ СУБСИДИИ (ДОТАЦИИ) ЗА СЧЕТ СРЕДСТВ
ФЕДЕРАЛЬНОГО БЮДЖЕТА И/ИЛИ БЮДЖЕТА СУБЪЕКТА РОССИЙСКОЙ ФЕДЕРАЦИИ В 2020 ГОДУ**

(единиц)

	Сельско- хозяйственные организации	в том числе		Крестьянские (фермерские) хозяйства и индивидуальные предприниматели
		сельско- хозяйственные организации, не относящиеся к субъектам малого предприни- мательства	малые предприятия, включая микро- предприятия	
Кировская область	185	74	111	71
Муниципальные округа	21	6	15	12
Арбажский	4	1	3	3
Богородский	1	1	-	1
Кикнурский	1	-	1	1
Санчурский	4	1	3	4
Свечинский	4	1	3	-
Фаленский	7	2	5	3
Муниципальные районы	155	61	94	57
Афанасьевский	10	1	9	-
Белохолуницкий	5	1	4	-
Верхнекамский	-	-	-	-
Верхошижемский	4	1	3	3
Вятскополянский	6	-	6	3
Даровской	2	1	1	-
Зуевский	7	6	1	1
Кильмезский	3	-	3	3
Кирово-Чепецкий	7	3	4	-
Котельничский	4	2	2	2
Куменский	8	7	1	-
Лебяжский	3	1	2	11
Лузский	-	-	-	-
Малмыжский	11	4	7	5
Мурашинский	-	-	-	-
Нагорский	1	-	1	-
Немский	3	2	1	3
Нолинский	5	2	3	-
Омутнинский	1	-	1	-
Опаринский	-	-	-	-
Оричевский	9	4	5	1
Орловский	6	4	2	2
Пижанский	8	4	4	2
Подосиновский	1	-	1	1
Слободской	9	3	6	1
Советский	6	5	1	-
Сунский	6	4	2	-
Тужинский	4	-	4	7
Унинский	3	-	3	-
Уржумский	12	4	8	2
Шабалинский	3	-	3	2
Юрьянский	3	1	2	-
Яранский	5	1	4	8
Городские округа	9	7	2	2
город Киров	8	7	1	1
город Вятские Поляны	1	-	1	1
город Кирово-Чепецк	-	-	-	-
город Котельнич	-	-	-	-
город Слободской	-	-	-	-

48. ДОЛЯ ОБЪЕКТОВ МИКРОПЕРЕПИСИ, ПОЛУЧАВШИХ СУБСИДИИ (ДОТАЦИИ) ЗА СЧЕТ СРЕДСТВ ФЕДЕРАЛЬНОГО БЮДЖЕТА И/ИЛИ БЮДЖЕТА СУБЪЕКТА РОССИЙСКОЙ ФЕДЕРАЦИИ В 2020 ГОДУ

(в % от общего числа объектов соответствующей категории, осуществлявших сельскохозяйственную деятельность в 2020 году)

	Сельско-хозяйственные организации	в том числе		Крестьянские (фермерские) хозяйства и индивидуальные предприниматели
		сельско-хозяйственные организации, не относящиеся к субъектам малого предпринимательства	малые предприятия, включая микропредприятия	
Кировская область	65,6	71,8	62,0	32,1
Муниципальные округа	72,4	85,7	68,2	36,4
Арбажский	100	100	100	50,0
Богородский	50,0	100	-	33,3
Кикнурский	25,0	-	25,0	33,3
Санчурский	100	100	100	30,8
Свечинский	100	100	100	-
Фаленский	63,6	66,7	62,5	60,0
Муниципальные районы	67,4	70,9	65,3	32,6
Афанасьевский	100	100	100	-
Белохолуницкий	83,3	100	80,0	-
Верхнекамский	-	-	-	-
Верхошижемский	100	100	100	60,0
Вятскополянский	100	-	100	20,0
Даровской	50,0	100	33,3	-
Зуевский	100	100	100	33,3
Кильмезский	60,0	-	75,0	50,0
Кирово-Чепецкий	70,0	60,0	80,0	-
Котельничский	50,0	100	33,3	25,0
Куменский	80,0	77,8	100	-
Лебяжский	60,0	100	50,0	78,6
Лузский	-	-	-	-
Малмыжский	73,3	80,0	70,0	45,5
Мурашинский	-	-	-	-
Нагорский	50,0	-	50,0	-
Немский	100	100	100	42,9
Нолинский	50,0	50,0	50,0	-
Омутнинский	25,0	-	100	-
Опаринский	-	-	-	-
Оричевский	81,8	80,0	83,3	12,5
Орловский	100	100	100	50,0
Пижанский	100	100	100	28,6
Подосиновский	33,3	-	33,3	50,0
Слободской	60,0	75,0	54,5	14,3
Советский	75,0	83,3	50,0	-
Сунский	60,0	66,7	50,0	-
Тужинский	80,0	-	80,0	100
Унинский	100	-	100	-
Уржумский	63,2	66,7	61,5	25,0
Шабалинский	37,5	-	37,5	28,6
Юрьянский	100	100	100	-
Яранский	45,5	33,3	50,0	61,5
Городские округа	39,1	70,0	15,4	15,4
город Киров	53,3	100	12,5	11,1
город Вятские Поляны	50,0	-	50,0	33,3
город Кирово-Чепецк	-	-	-	-
город Котельнич	-	-	-	-
город Слободской	-	-	-	-

X. ГРУППИРОВКИ

49. ГРУППИРОВКА СЕЛЬСКОХОЗЯЙСТВЕННЫХ ОРГАНИЗАЦИЙ ПО РАЗМЕРУ СЕЛЬСКОХОЗЯЙСТВЕННЫХ УГОДИЙ

	Число сельскохозяйственных организаций			Площадь сельскохозяйственных угодий			Число сельскохозяйственных организаций, получавших в 2020 году	
	всего, единиц	в % от		всего, тыс. га	в % от общей площади сельскохозяйственных угодий	в среднем на одну организацию, га	кредитные средства, единиц	субсидии (дотации) за счет средств федерального бюджета и/или бюджета субъекта Российской Федерации, единиц
		общего числа организаций	числа организаций, имевших сельскохозяйственные угодия					
Сельскохозяйственные организации: имевшие сельскохозяйственные угодия, га:								
до 4,1	16	4,8	5,7	0,0	0,0	0,5	-	-
4,1 - 10	2	0,6	0,7	0,0	0,0	7,5	-	-
10,1 - 20	2	0,6	0,7	0,0	0,0	14,9	-	-
20,1 - 50	1	0,3	0,4	0,0	0,0	22,0	-	-
50,1 - 100	7	2,1	2,5	0,4	0,0	63,6	-	1
100,1 - 200	7	2,1	2,5	1,1	0,1	151,8	-	6
200,1 - 500	23	6,9	8,2	8,0	0,8	348,7	4	10
500,1 - 1500	51	15,4	18,3	46,4	4,6	910,5	8	19
1500,1 - 3000	59	17,8	21,1	129,2	12,9	2189,8	22	47
3000,1 - 4000	21	6,3	7,5	72,0	7,2	3428,2	10	17
4000,1 - 6000	42	12,7	15,1	203,6	20,3	4847,1	30	36
6000,1 - 10000	24	7,2	8,6	178,2	17,8	7423,7	22	24
10000,1 - 40000	24	7,2	8,6	362,5	36,2	15103,5	21	22
свыше 40000	-	-	-	-	-	-	-	-
всего	279	84,0	100	1001,5	100	3589,5	117	182
не имевшие сельскохозяйственных угодий	53	16,0	x	x	x	x	3	3
Итого	332	100	x	1001,5	100	3016,4	120	185

50. ГРУППИРОВКА СЕЛЬСКОХОЗЯЙСТВЕННЫХ ОРГАНИЗАЦИЙ ПО РАЗМЕРУ ОБЩЕЙ ПОСЕВНОЙ ПЛОЩАДИ

	Число сельскохозяйственных организаций			Посевная площадь сельскохозяйственных культур			Число сельскохозяйственных организаций, получавших в 2020 году	
	всего, единиц	в % от		всего, тыс. га	в % от общей площади посевов	в среднем на одну организацию, га	кредитные средства, единиц	субсидии (дотации) за счет средств федерального бюджета и/или бюджета субъекта Российской Федерации, единиц
		общего числа организаций	числа организаций, имевших посевную площадь					
Сельскохозяйственные организации: имевшие посевную площадь, га:								
до 10,1	6	1,8	2,4	0,0	0,0	3,2	-	-
10,1 - 50	4	1,2	1,6	0,1	0,0	23,7	-	3
50,1 - 100	6	1,8	2,4	0,4	0,1	65,4	-	3
100,1 - 200	8	2,4	3,2	1,3	0,2	164,6	1	4
200,1 - 500	23	6,9	9,3	7,6	1,0	331,2	4	11
500,1 - 1000	40	12,0	16,2	28,6	3,9	715,1	4	16
1000,1 - 1500	17	5,1	6,9	22,7	3,1	1337,9	7	13
1500,1 - 2000	30	9,0	12,1	50,6	6,9	1688,2	12	25
2000,1 - 3000	27	8,1	10,9	67,2	9,2	2487,7	13	25
3000,1 - 4000	23	6,9	9,3	82,6	11,3	3592,8	21	22
4000,1 - 6000	33	9,9	13,4	166,3	22,7	5040,2	26	31
6000,1 - 10000	17	5,1	6,9	129,9	17,7	7642,4	17	17
свыше 10000	13	3,9	5,3	176,4	24,0	13566,8	12	12
всего	247	74,4	100	733,9	100	2971,1	117	182
не имевшие посевной площади	85	25,6	x	x	x	x	3	3
Итого	332	100	x	733,9	100	2210,4	120	185

**51. ГРУППИРОВКА СЕЛЬСКОХОЗЯЙСТВЕННЫХ ОРГАНИЗАЦИЙ ПО РАЗМЕРУ ПОСЕВНОЙ ПЛОЩАДИ
ЗЕРНОВЫХ И ЗЕРНОБОБОВЫХ КУЛЬТУР**

	Число сельскохозяйственных организаций			Посевная площадь зерновых и зернобобовых культур			Мощности складов и сооружений для хранения зерна, тыс. тонн	из них оборудованные системой автоматизированного контроля, тыс. тонн
	всего, единиц	в % от		всего, тыс. га	в % от общей площади посевов	в среднем на одну организацию, га		
		общего числа организаций	числа организаций, имевших посевную площадь					
Сельскохозяйственные организации:								
имевшие посевную площадь, га:								
до 30,1	3	0,9	1,5	0,1	0,0	28,3	0,2	-
30,1 - 50	4	1,2	2,0	0,2	0,1	44,5	0,9	-
50,1 - 100	12	3,6	5,9	0,9	0,3	71,3	9,0	-
100,1 - 200	15	4,5	7,4	2,4	0,8	157,9	10,7	-
200,1 - 300	15	4,5	7,4	3,8	1,3	253,3	24,4	-
300,1 - 600	29	8,7	14,2	12,9	4,3	443,6	44,9	-
600,1 - 1000	27	8,1	13,2	20,9	7,0	772,6	63,6	-
1000,1 - 1500	26	7,8	12,7	31,7	10,7	1218,1	87,1	-
1500,1 - 2000	22	6,6	10,8	39,0	13,2	1773,3	91,7	-
2000,1 - 3000	25	7,5	12,3	58,4	19,7	2336,4	170,4	-
3000,1 - 4000	13	3,9	6,4	46,2	15,6	3553,0	143,6	-
свыше 4000	13	3,9	6,4	79,6	26,9	6123,5	249,3	6,6
всего	204	61,4	100	295,9	100	1450,5	895,7	6,6
не имевшие посевной площади	128	38,6	x	x	x	x	71,5	40,0
Итого	332	100	x	295,9	100	891,3	967,2	46,6

**52. ГРУППИРОВКА СЕЛЬСКОХОЗЯЙСТВЕННЫХ ОРГАНИЗАЦИЙ ПО ПОГОЛОВЬЮ
КРУПНОГО РОГАТОГО СКОТА**

	Число сельскохозяйственных организаций			Поголовье крупного рогатого скота				Число сельскохозяйственных организаций, получавших в 2020 году	
	всего, единиц	в % от		всего, тыс. голов	в % от общего поголовья	в среднем на одну организацию, голов	на 100 га сельхозугодий, голов	кредитные средства, единиц	субсидии (дотации) за счет средств федерального бюджета и/или бюджета субъекта Российской Федерации, единиц
		общего числа организаций	числа организаций, имевших поголовье						
Сельскохозяйственные организации: имевшие поголовье, голов:									
до 101	14	4,2	8,1	0,8	0,3	55,4	7,2	1	4
101 - 300	27	8,1	15,7	5,2	2,3	190,7	10,5	4	16
301 - 500	18	5,4	10,5	7,4	3,3	410,6	16,0	7	17
501 - 1000	35	10,5	20,3	26,0	11,6	742,0	23,3	22	34
1001 - 1500	24	7,2	14,0	29,1	13,0	1214,4	25,3	19	24
1501 - 3000	35	10,5	20,3	68,6	30,7	1960,9	26,2	32	34
3001 - 5000	14	4,2	8,1	51,5	23,0	3678,4	30,6	13	12
свыше 5000	5	1,5	2,9	35,1	15,7	7011,2	33,7	5	5
всего	172	51,8	100	223,6	100	1300,1	25,8	103	146
не имевшие поголовья	160	48,2	х	х	х	х	х	17	39
Итого	332	100	х	223,6	100	673,5	22,3	120	185

53. ГРУППИРОВКА СЕЛЬСКОХОЗЯЙСТВЕННЫХ ОРГАНИЗАЦИЙ ПО ПОГОЛОВЬЮ СВИНЕЙ

	Число сельскохозяйственных организаций			Поголовье свиней				Число сельскохозяйственных организаций, получавших в 2020 году	
	всего, единиц	в % от		всего, тыс. голов	в % от общего поголовья	в среднем на одну организацию, голов	на 100 га пашни, голов	кредитные средства, единиц	субсидии (дотации) за счет средств федерального бюджета и/или бюджета субъекта Российской Федерации, единиц
		общего числа организаций	числа организаций, имевших поголовье						
Сельскохозяйственные организации: имевшие поголовье, голов:									
до 201	4	1,2	36,4	0,4	0,2	93,3	1,9	1	1
201 - 300	1	0,3	9,1	0,2	0,1	224,0	224000,0	-	-
301 - 500	-	-	-	-	-	-	-	-	-
501 - 700	-	-	-	-	-	-	-	-	-
701 - 1000	-	-	-	-	-	-	-	-	-
1001 - 5000	2	0,6	18,2	5,6	2,5	2796,0	27,2	2	2
5001 - 10000	1	0,3	9,1	6,2	2,7	6212,0	45,5	1	1
10001 - 25000	1	0,3	9,1	21,4	9,5	21429,0	-	-	1
свыше 25000	2	0,6	18,2	192,1	85,0	96057,5	-	1	1
всего	11	3,3	100	225,9	100	20540,5	420,3	5	6
не имевшие поголовья	321	96,7	х	х	х	х	х	115	179
Итого	332	100	х	225,9	100	680,6	28,1	120	185

54. ГРУППИРОВКА СЕЛЬСКОХОЗЯЙСТВЕННЫХ ОРГАНИЗАЦИЙ ПО ПОГОЛОВЬЮ ПТИЦЫ ВСЕХ ВИДОВ

	Число сельскохозяйственных организаций			Поголовье птицы				Число сельскохозяйственных организаций, получавших в 2020 году	
	всего, единиц	в % от		всего, тыс. голов	в % от общего поголовья	в среднем на одну организацию, голов	на 100 га посевной площади зерновых культур, голов	кредитные средства, единиц	субсидии (дотации) за счет средств федерального бюджета и/или бюджета субъекта Российской Федерации, единиц
		общего числа организаций	числа организаций, имевших поголовье						
Сельскохозяйственные организации:									
имевшие поголовье, голов:									
до 301	-	-	-	-	-	-	-	-	-
301 - 3000	-	-	-	-	-	-	-	-	-
3001 - 10000	-	-	-	-	-	-	-	-	-
10001 - 50000	-	-	-	-	-	-	-	-	-
50001 - 100000	-	-	-	-	-	-	-	-	-
100001 - 150000	-	-	-	-	-	-	-	-	-
150001 - 300000	1	0,3	20,0	202,7	8,4	202678,0	289540,0	1	1
300001 - 600000	3	0,9	60,0	1252,5	52,2	417491,7	115435,5	1	1
свыше 600000	1	0,3	20,0	945,2	39,4	945152,0	-	1	-
всего	5	1,5	100	2400,3	100	480061,0	207818,6	3	2
не имевшие поголовья	327	98,5	x	x	x	x	x	117	183
Итого	332	100	x	2400,3	100	7229,8	811,2	120	185

**55. ГРУППИРОВКА КРЕСТЬЯНСКИХ (ФЕРМЕРСКИХ) ХОЗЯЙСТВ И ИНДИВИДУАЛЬНЫХ ПРЕДПРИНИМАТЕЛЕЙ
ПО РАЗМЕРУ СЕЛЬСКОХОЗЯЙСТВЕННЫХ УГОДИЙ**

	Число крестьянских (фермерских) хозяйств и индивидуальных предпринимателей			Площадь сельскохозяйственных угодий			Число крестьянских (фермерских) хозяйств и индивидуальных предпринимателей, получавших в 2020 году	
	всего, единиц	в % от		всего, тыс. га	в % от общей площади сельскохозяйственных угодий	в среднем на одно хозяйство, га	кредитные средства, единиц	субсидии (дотации) за счет средств федерального бюджета и/или бюджета субъекта Российской Федерации, единиц
		общего числа хозяйств	числа хозяйств, имевших сельскохозяйственные угодия					
Хозяйства: имевшие сельскохозяйственные угодия, га:								
до 4,1	21	7,8	9,9	0,0	0,0	1,0	1	-
4,1 -10	13	4,8	6,1	0,1	0,1	6,7	-	1
10,1 - 20	16	5,9	7,5	0,3	0,4	16,7	1	3
20,1 - 50	20	7,4	9,4	0,7	1,0	34,9	1	2
50,1 - 100	23	8,5	10,8	1,7	2,4	75,3	1	2
100,1 - 200	32	11,9	15,1	4,9	6,8	152,2	5	8
200,1 - 500	44	16,3	20,8	14,7	20,4	333,6	11	20
500,1 - 1500	37	13,7	17,5	31,4	43,6	850,0	10	27
1500,1 - 3000	4	1,5	1,9	7,5	10,4	1881,8	3	4
3000,1 - 4000	1	0,4	0,5	3,5	4,8	3496,0	1	1
4000,1 - 6000	-	-	-	-	-	-	-	-
6000,1 - 10000	1	0,4	0,5	7,3	10,1	7269,0	1	1
10000,1 - 40000	-	-	-	-	-	-	-	-
свыше 40000	-	-	-	-	-	-	-	-
всего	212	78,5	100	72,1	100	340,1	35	69
не имевшие сельскохозяйственных угодий	58	21,5	x	x	x	x	1	2
Итого	270	100	x	72,1	100	267,0	36	71

**56. ГРУППИРОВКА КРЕСТЬЯНСКИХ (ФЕРМЕРСКИХ) ХОЗЯЙСТВ И ИНДИВИДУАЛЬНЫХ ПРЕДПРИНИМАТЕЛЕЙ
ПО РАЗМЕРУ ОБЩЕЙ ПОСЕВНОЙ ПЛОЩАДИ**

	Число крестьянских (фермерских) хозяйств и индивидуальных предпринимателей			Посевная площадь сельскохозяйственных культур			Число крестьянских (фермерских) хозяйств и индивидуальных предпринимателей, получавших в 2020 году	
	всего, единиц	в % от		всего, тыс. га	в % от общей площади посевов	в среднем на одно хозяйство, га	кредитные средства, единиц	субсидии (дотации) за счет средств федерального бюджета и/или бюджета субъекта Российской Федерации, единиц
		общего числа хозяйств	числа хозяйств, имевших посевную площадь					
Хозяйства:								
имевшие посевную площадь, га:								
до 3,1	11	4,1	6,6	0,0	0,0	1,5	-	-
3,1 - 10	13	4,8	7,8	0,1	0,2	6,8	1	2
10,1 - 20	13	4,8	7,8	0,2	0,4	16,1	1	3
20,1 - 50	15	5,6	9,0	0,6	1,0	40,0	3	2
50,1 - 100	17	6,3	10,2	1,3	2,2	76,3	2	2
100,1 - 200	25	9,3	15,1	3,9	6,7	157,6	3	8
200,1 - 500	39	14,4	23,5	13,4	22,7	342,5	12	23
500,1 - 1500	27	10,0	16,3	22,9	38,9	847,5	7	21
1500,1 - 3000	5	1,9	3,0	9,2	15,6	1836,8	4	5
свыше 3000	1	0,4	0,6	7,3	12,4	7269,0	1	1
всего	166	61,5	100	58,8	100	354,5	34	67
не имевшие посевной площади	104	38,5	x	x	x	x	2	4
Итого	270	100	x	58,8	100	217,9	36	71

**57. ГРУППИРОВКА КРЕСТЬЯНСКИХ (ФЕРМЕРСКИХ) ХОЗЯЙСТВ И ИНДИВИДУАЛЬНЫХ ПРЕДПРИНИМАТЕЛЕЙ
ПО РАЗМЕРУ ПОСЕВНОЙ ПЛОЩАДИ ЗЕРНОВЫХ И ЗЕРНОБОБОВЫХ КУЛЬТУР**

	Число крестьянских (фермерских) хозяйств и индивидуальных предпринимателей			Посевная площадь зерновых и зернобобовых культур			Мощности складов и сооружений для хранения зерна, тыс. тонн	из них оборудованные системой автоматизированного контроля, тыс. тонн
	всего, единиц	в % от		всего, тыс. га	в % от общей площади посевов	в среднем на одно хозяйство, га		
		общего числа хозяйств	числа хозяйств, имевших посевную площадь					
Хозяйства:								
имевшие посевную площадь, га:								
до 3,1	3	1,1	3,0	0,0	0,0	1,8	-	-
3,1 - 10	1	0,4	1,0	0,0	0,0	5,0	-	-
10,1 - 20	9	3,3	9,0	0,2	0,8	17,1	0,2	-
20,1 - 50	21	7,8	21,0	0,8	4,3	38,9	3,0	-
50,1 - 100	18	6,7	18,0	1,4	7,6	79,9	2,9	-
100,1 - 200	17	6,3	17,0	2,5	13,0	145,3	5,3	-
200,1 - 500	22	8,1	22,0	7,0	36,9	319,4	14,0	-
500,1 - 1500	9	3,3	9,0	7,1	37,3	789,0	19,0	-
1500,1 - 3000	-	-	-	-	-	-	-	-
свыше 3000	-	-	-	-	-	-	-	-
всего	100	37,0	100	19,0	100	190,2	44,3	-
не имевшие посевной площади	170	63,0	x	x	x	x	13,7	-
Итого	270	100	x	19,0	100	70,4	58,0	-

**58. ГРУППИРОВКА КРЕСТЬЯНСКИХ (ФЕРМЕРСКИХ) ХОЗЯЙСТВ И ИНДИВИДУАЛЬНЫХ ПРЕДПРИНИМАТЕЛЕЙ
ПО ПОГОЛОВЬЮ КРУПНОГО РОГАТОГО СКОТА**

	Число крестьянских (фермерских) хозяйств и индивидуальных предпринимателей			Поголовье крупного рогатого скота				Число крестьянских (фермерских) хозяйств и индивидуальных предпринимателей, получавших в 2020 году	
	всего, единиц	в % от		всего, тыс. голов	в % от общего поголовья	в среднем на одно хозяйство, голов	на 100 га сельхозугодий, голов	кредитные средства, единиц	субсидии (дотации) за счет средств федерального бюджета и/или бюджета субъекта Российской Федерации, единиц
		общего числа хозяйств	числа хозяйств, имевших поголовье						
Хозяйства:									
имевшие поголовье, голов:									
до 3	2	0,7	3,1	0,0	0,0	1,5	1,7	-	-
3 - 5	3	1,1	4,7	0,0	0,2	4,0	7,0	-	1
6 - 10	8	3,0	12,5	0,1	1,1	9,0	10,1	-	-
11 - 20	3	1,1	4,7	0,0	0,7	16,3	90,7	-	-
21 - 30	4	1,5	6,3	0,1	1,7	28,0	127,3	-	-
31 - 50	13	4,8	20,3	0,5	7,9	41,2	23,7	2	3
51 - 100	11	4,1	17,2	0,8	11,9	72,6	19,7	2	4
101 - 300	15	5,6	23,4	2,4	36,3	163,0	27,3	6	11
301 - 500	3	1,1	4,7	1,2	17,1	383,7	49,8	-	2
свыше 500	2	0,7	3,1	1,6	23,2	780,5	48,5	1	2
всего	64	23,7	100	6,7	100	105,3	30,6	11	23
не имевшие поголовья	206	76,3	x	x	x	x	x	25	48
Итого	270	100	x	6,7	100	25,0	9,3	36	71

**59. ГРУППИРОВКА КРЕСТЬЯНСКИХ (ФЕРМЕРСКИХ) ХОЗЯЙСТВ И ИНДИВИДУАЛЬНЫХ ПРЕДПРИНИМАТЕЛЕЙ
ПО ПОГОЛОВЬЮ ОВЕЦ И КОЗ**

	Число крестьянских (фермерских) хозяйств и индивидуальных предпринимателей			Поголовье овец и коз				Число крестьянских (фермерских) хозяйств и индивидуальных предпринимателей, получавших в 2020 году	
	всего, единиц	в % от		всего, тыс. голов	в % от общего поголовья	в среднем на одно хозяйство, голов	на 100 га сельхозугодий, голов	кредитные средства, единиц	субсидии (дотации) за счет средств федерального бюджета и/или бюджета субъекта Российской Федерации, единиц
		общего числа хозяйств	числа хозяйств, имевших поголовье						
Хозяйства:									
имевшие поголовье, голов:									
до 6	2	0,7	16,7	0,0	0,5	3,5	2,5	-	-
6 - 10	1	0,4	8,3	0,0	0,6	8,0	6,0	-	-
11 - 30	1	0,4	8,3	0,0	1,7	22,0	23,2	-	-
31 - 100	3	1,1	25,0	0,1	11,4	48,7	67,4	-	-
101 - 300	4	1,5	33,3	0,8	61,7	197,8	29,8	-	2
301 - 500	1	0,4	8,3	0,3	24,0	308,0	28,0	-	1
501 - 700	-	-	-	-	-	-	-	-	-
701 - 1000	-	-	-	-	-	-	-	-	-
1001 - 1500	-	-	-	-	-	-	-	-	-
1501 - 2000	-	-	-	-	-	-	-	-	-
свыше 2000	-	-	-	-	-	-	-	-	-
всего	12	4,4	100	1,3	100	106,8	28,6	-	3
не имевшие поголовья	258	95,6	x	x	x	x	x	36	68
Итого	270	100	x	1,3	100	4,7	1,8	36	71

**60. ГРУППИРОВКА ЛИЧНЫХ ПОДСОБНЫХ И ДРУГИХ ИНДИВИДУАЛЬНЫХ ХОЗЯЙСТВ ГРАЖДАН
СЕЛЬСКИХ НАСЕЛЕННЫХ ПУНКТОВ ПО РАЗМЕРУ ЗЕМЕЛЬНОЙ ПЛОЩАДИ**

	Число хозяйств		Общая площадь земли			Из общей площади земли занято под посевы сельскохозяйственных культур	
	всего, единиц	в % от общего числа хозяйств	всего, га	в % от общей площади земли хозяйств	в среднем на одно хозяйство, га	всего, га	в % от общей площади земли
Хозяйства:							
имевшие земельную площадь, га:							
до 0,06	34959	15,3	1282,7	1,5	0,0	274,4	21,4
0,06 - 0,10	33411	14,6	2935,3	3,5	0,1	463,7	15,8
0,11 - 0,15	42734	18,7	5626,5	6,7	0,1	720,3	12,8
0,16 - 0,20	30778	13,5	5522,7	6,6	0,2	656,9	11,9
0,21 - 0,25	16702	7,3	3822,0	4,6	0,2	440,4	11,5
0,26 - 0,30	15062	6,6	4238,3	5,1	0,3	453,4	10,7
0,31 - 0,35	10685	4,7	3505,3	4,2	0,3	325,9	9,3
0,36 - 0,40	11043	4,8	4213,6	5,0	0,4	341,1	8,1
0,41 - 0,50	15757	6,9	7202,4	8,6	0,5	456,1	6,3
0,51 - 1,00	13983	6,1	9270,1	11,1	0,7	587,9	6,3
1,01 - 3,00	2128	0,9	3198,8	3,8	1,5	239,6	7,5
3,01 - 5,00	240	0,1	895,6	1,1	3,7	77,2	8,6
5,01 - 10,00	471	0,2	3564,8	4,3	7,6	363,7	10,2
10,01 - 20,00	323	0,1	4484,4	5,4	13,9	442,3	9,9
свыше 20,00	154	0,1	23679,5	28,4	153,8	1202,9	5,1
всего	228430	99,97	83442,1	100	0,4	7045,6	8,4
не имевшие земельной площади	60	0,03	x	x	x	-	-
Итого	228490	100	83442,1	100	0,4	7045,6	8,4

**61. ГРУППИРОВКА ЛИЧНЫХ ПОДСОБНЫХ И ДРУГИХ ИНДИВИДУАЛЬНЫХ ХОЗЯЙСТВ ГРАЖДАН
СЕЛЬСКИХ НАСЕЛЕННЫХ ПУНКТОВ ПО РАЗМЕРУ ОБЩЕЙ ПОСЕВНОЙ ПЛОЩАДИ**

	Число хозяйств			Посевная площадь сельскохозяйственных культур			Распределение хозяйств по цели производства сельскохозяйственной продукции, единиц		
	всего, единиц	в % от		всего, га	в % от общей площади посевов	в среднем на одно хозяйство, га	самообеспечение продовольствием	дополнительный источник денежных средств	основной источник денежных средств
		общего числа хозяйств	числа хозяйств, имевших посевную площадь						
Хозяйства:									
имевшие посевную площадь, га:									
до 0,06	92992	40,7	81,9	2407,5	34,2	0,0	92961	2902	34
0,06 - 0,15	16168	7,1	14,2	1384,7	19,7	0,1	16148	1533	17
0,16 - 0,25	2643	1,2	2,3	496,0	7,0	0,2	2638	379	3
0,26 - 0,35	868	0,4	0,8	254,8	3,6	0,3	865	139	2
0,36 - 0,45	338	0,1	0,3	133,2	1,9	0,4	332	62	1
0,46 - 0,65	260	0,1	0,2	138,4	2,0	0,5	253	69	-
0,66 - 1,00	136	0,1	0,1	109,0	1,5	0,8	136	45	2
1,01 - 2,50	70	0,0	0,1	102,2	1,5	1,5	69	32	-
2,51 - 10,00	79	0,0	0,1	454,0	6,4	5,7	76	50	2
10,01 - 20,00	34	0,0	0,0	453,9	6,4	13,4	33	29	1
свыше 20,00	24	0,0	0,0	1111,9	15,8	46,3	23	18	-
всего	113612	49,7	100	7045,6	100	0,1	113534	5258	62
не имевшие посевной площади	114878	50,3	x	x	x	x	4145	317	-
Итого	228490	100	x	7045,6	100	0,0	117679	5575	62

**62. ГРУППИРОВКА ЛИЧНЫХ ПОДСОБНЫХ И ДРУГИХ ИНДИВИДУАЛЬНЫХ ХОЗЯЙСТВ ГРАЖДАН
СЕЛЬСКИХ НАСЕЛЕННЫХ ПУНКТОВ ПО РАЗМЕРУ ПОСЕВНОЙ ПЛОЩАДИ КАРТОФЕЛЯ**

	Число хозяйств			Посевная площадь картофеля			Распределение хозяйств по цели производства сельскохозяйственной продукции, единиц		
	всего, единиц	в % от		всего, га	в % от общей площади посевов	в среднем на одно хозяйство, га	само- обеспе- чение продо- вольст- вием	допол- нитель- ный источник денежных средств	основной источник денежных средств
		общего числа хозяйств	числа хозяйств, имевших посевную площадь						
Хозяйства: имевшие посевную площадь, га:									
до 0,06	97313	42,6	90,0	2386	66,7	0,0	97271	3517	48
0,06 - 0,08	4271	1,9	3,9	320	9,0	0,1	4268	448	3
0,09 - 0,12	4321	1,9	4,0	437	12,2	0,1	4315	625	8
0,13 - 0,15	1138	0,5	1,1	166	4,6	0,1	1137	201	1
0,16 - 0,20	723	0,3	0,7	139	3,9	0,2	723	149	-
0,21 - 0,25	115	0,1	0,1	27	0,8	0,2	115	29	1
0,26 - 0,30	128	0,1	0,1	38	1,1	0,3	127	27	-
0,31 - 0,40	60	0,0	0,1	22	0,6	0,4	60	14	-
0,41 - 1,00	60	0,0	0,1	33	0,9	0,6	60	27	1
1,01 - 5,00	4	0,0	0,0	8	0,2	1,9	4	3	-
свыше 5,00	-	-	-	-	-	-	-	-	-
всего	108133	47,3	100	3577	100	0,0	108080	5040	62
не имевшие посевной площади	120357	52,7	x	x	x	x	9599	535	-
Итого	228490	100	x	3577	100	0,0	117679	5575	62

**63. ГРУППИРОВКА ЛИЧНЫХ ПОДСОБНЫХ И ДРУГИХ ИНДИВИДУАЛЬНЫХ ХОЗЯЙСТВ ГРАЖДАН
СЕЛЬСКИХ НАСЕЛЕННЫХ ПУНКТОВ ПО РАЗМЕРУ ПОСЕВНОЙ ПЛОЩАДИ ОВОЩЕЙ ОТКРЫТОГО ГРУНТА**

	Число хозяйств			Посевная площадь овощей			Распределение хозяйств по цели производства сельскохозяйственной продукции, единиц		
	всего, единиц	в % от		всего, га	в % от общей площади посевов	в среднем на одно хозяйство, га	самообеспечение продовольствием	дополнительный источник денежных средств	основной источник денежных средств
		общего числа хозяйств	числа хозяйств, имевших посевную площадь						
Хозяйства:									
имевшие посевную площадь, га:									
до 0,03	104501	45,7	99,1	496,5	91,0	0,0	104452	4790	58
0,03 - 0,05	571	0,2	0,5	21,6	4,0	0,0	569	80	-
0,06 - 0,08	231	0,1	0,2	14,2	2,6	0,1	230	66	1
0,09 - 0,12	62	0,0	0,1	6,0	1,1	0,1	60	23	-
0,13 - 0,15	16	0,0	0,0	2,1	0,4	0,1	16	5	-
0,16 - 0,20	14	0,0	0,0	2,3	0,4	0,2	14	7	-
0,21 - 0,30	6	0,0	0,0	1,4	0,3	0,2	6	3	-
0,31 - 0,50	1	0,0	0,0	0,3	0,1	0,3	1	1	-
0,51 - 1,00	2	0,0	0,0	1,1	0,2	0,5	2	2	-
1,01 - 5,00	-	-	-	-	-	-	-	-	-
свыше 5,00	-	-	-	-	-	-	-	-	-
всего	105404	46,1	100	545,7	100	0,0	105350	4977	59
не имевшие посевной площади	123086	53,9	x	x	x	x	12329	598	3
Итого	228490	100	x	545,7	100	0,0	117679	5575	62

**64. ГРУППИРОВКА ЛИЧНЫХ ПОДСОБНЫХ И ДРУГИХ ИНДИВИДУАЛЬНЫХ ХОЗЯЙСТВ ГРАЖДАН
СЕЛЬСКИХ НАСЕЛЕННЫХ ПУНКТОВ ПО ПОГОЛОВЬЮ КРУПНОГО РОГАТОГО СКОТА**

	Число хозяйств			Поголовье крупного рогатого скота		
	всего, единиц	в % от		всего, голов	в % от общего поголовья	в среднем на одно хозяйство, голов
		общего числа хозяйств	числа хозяйств, имевших поголовье			
Хозяйства:						
имевшие поголовье, голов:						
1	2191	1,0	43,7	2191	20,6	1,0
2	1649	0,7	32,9	3298	31,0	2,0
3	619	0,3	12,4	1857	17,5	3,0
4 - 5	379	0,2	7,6	1643	15,5	4,3
6 - 10	138	0,1	2,8	961	9,0	7,0
свыше 10	33	0,0	0,7	678	6,4	20,5
всего	5009	2,2	100	10628	100	2,1
не имевшие поголовья	223481	97,8	х	х	х	х
Итого	228490	100	х	10628	100	0,0




СЕЛЬСКОХОЗЯЙСТВЕННЫЕ ОРГАНИЗАЦИИ

Число объектов переписи
(единиц)

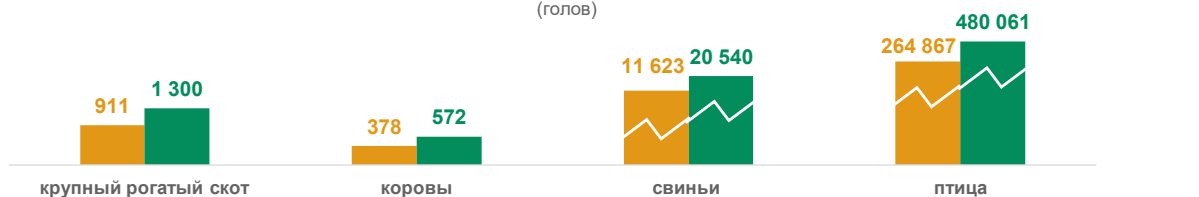
2016
471

2021
332

Земельные ресурсы в среднем на одну организацию
(гектаров)



Поголовье скота и птицы в среднем на одну организацию**
(голов)



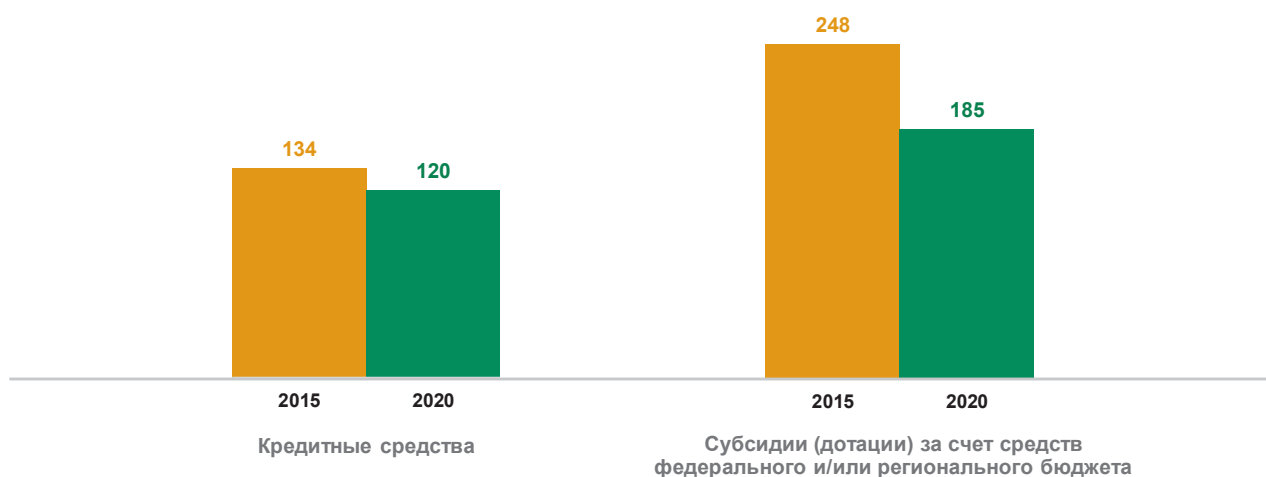
* В расчете на одну организацию, имевшую общую посевную площадь.

** В расчете на одну организацию, имевшую поголовье скота соответствующего вида.



ЧИСЛО СЕЛЬСКОХОЗЯЙСТВЕННЫХ ОРГАНИЗАЦИЙ, ПОЛУЧАВШИХ КРЕДИТНЫЕ СРЕДСТВА И СУБСИДИИ (ДОТАЦИИ) В ПРЕДШЕСТВУЮЩЕМ ПЕРЕПИСИ ГОДУ

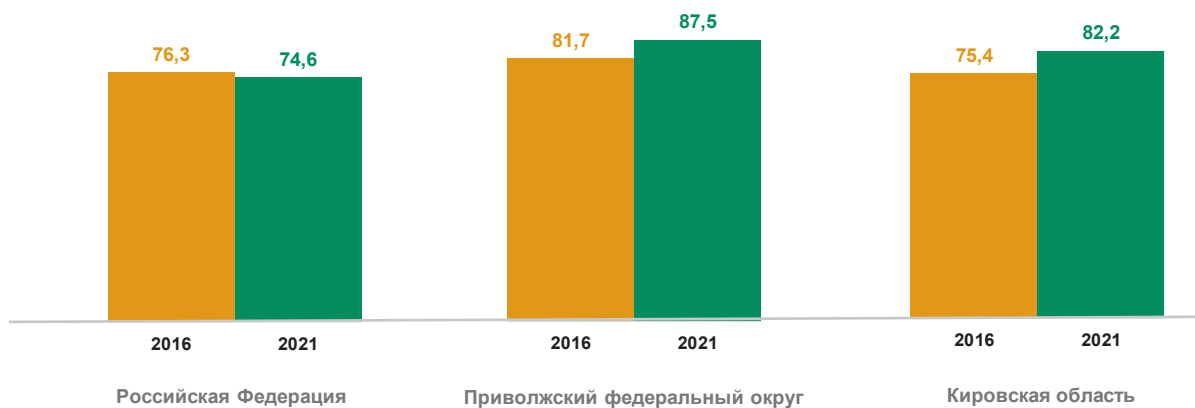
(единиц)





УДЕЛЬНЫЙ ВЕС СЕЛЬСКОХОЗЯЙСТВЕННЫХ ОРГАНИЗАЦИЙ, ОСУЩЕСТВЛЯВШИХ СЕЛЬСКОХОЗЯЙСТВЕННУЮ ДЕЯТЕЛЬНОСТЬ

(в % от общего числа сельскохозяйственных организаций)



УДЕЛЬНЫЙ ВЕС ФАКТИЧЕСКИ ИСПОЛЬЗУЕМОЙ ПЛОЩАДИ СЕЛЬСКОХОЗЯЙСТВЕННЫХ УГОДИЙ В СЕЛЬСКОХОЗЯЙСТВЕННЫХ ОРГАНИЗАЦИЯХ

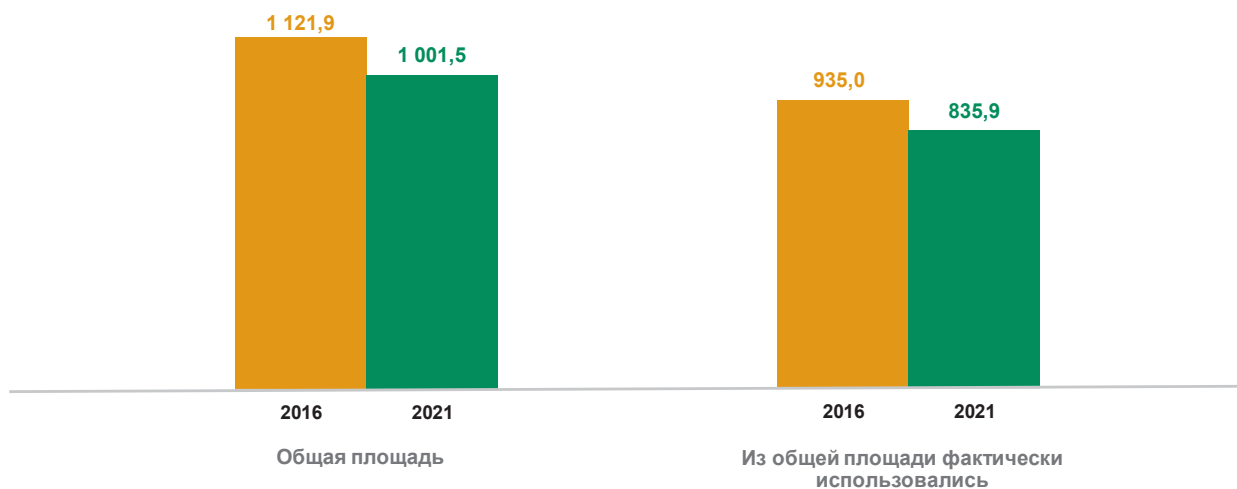
(в % от общей площади сельхозугодий)





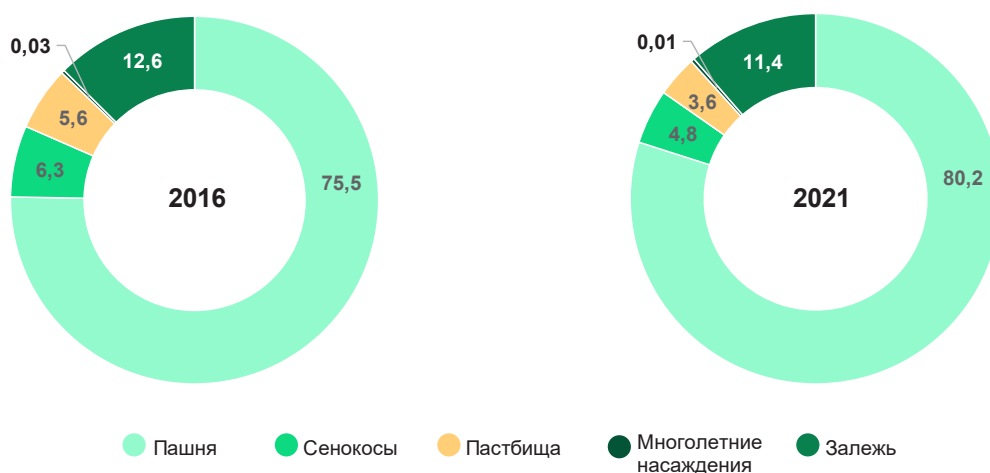
ПЛОЩАДЬ СЕЛЬСКОХОЗЯЙСТВЕННЫХ УГОДИЙ СЕЛЬСКОХОЗЯЙСТВЕННЫХ ОРГАНИЗАЦИЙ

(тысяч гектаров)



СТРУКТУРА СЕЛЬСКОХОЗЯЙСТВЕННЫХ УГОДИЙ В СЕЛЬСКОХОЗЯЙСТВЕННЫХ ОРГАНИЗАЦИЯХ

(в % от общей площади сельхозугодий)





ПОСЕВНЫЕ ПЛОЩАДИ СЕЛЬСКОХОЗЯЙСТВЕННЫХ КУЛЬТУР В СЕЛЬСКОХОЗЯЙСТВЕННЫХ ОРГАНИЗАЦИЯХ

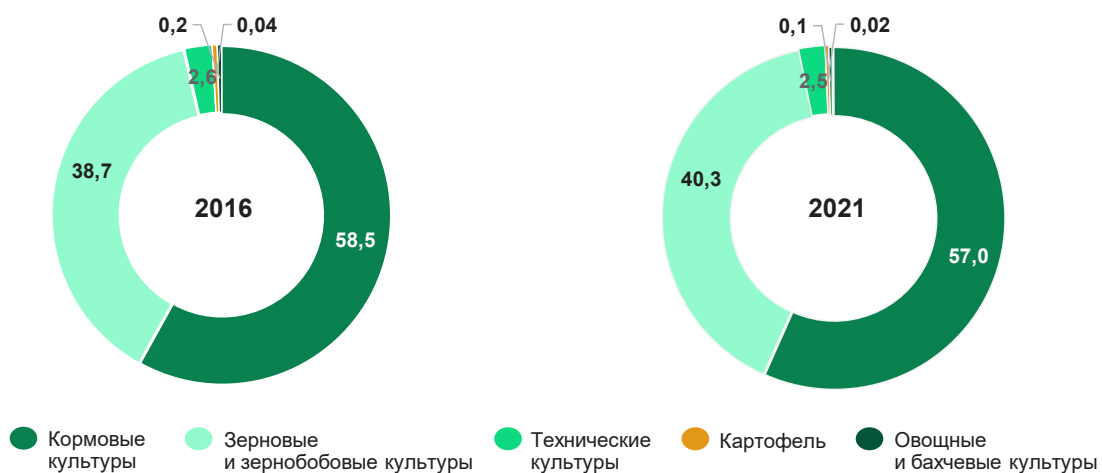
(тысяч гектаров)

	2016	2021
Посевная площадь сельскохозяйственных культур	782,9	733,9
в том числе:		
зерновые и зернобобовые культуры	302,6	295,9
технические культуры	20,6	18,4
картофель	1,4	1,0
овощные и бахчевые культуры	0,3	0,2
кормовые культуры	458,0	418,4



СТРУКТУРА ПОСЕВНЫХ ПЛОЩАДЕЙ В СЕЛЬСКОХОЗЯЙСТВЕННЫХ ОРГАНИЗАЦИЯХ

(в % от общей посевной площади)





ПЛОЩАДИ МНОГОЛЕТНИХ ПЛОДОВЫХ НАСАЖДЕНИЙ И ЯГОДНЫХ КУЛЬТУР В СЕЛЬСКОХОЗЯЙСТВЕННЫХ ОРГАНИЗАЦИЯХ

(гектаров)

	2016	2021
Площади многолетних плодовых насаждений и ягодных культур	131,4	112,6
из них:		
семечковые культуры	29,8	29,1
косточковые культуры	2,1	2,7
ягодники	99,5	80,8



ПОГОЛОВЬ СЕЛЬСКОХОЗЯЙСТВЕННЫХ ЖИВОТНЫХ В СЕЛЬСКОХОЗЯЙСТВЕННЫХ ОРГАНИЗАЦИЯХ

(тысяч голов)

	2016	2021
Крупный рогатый скот	215,0	223,6
из него коровы	84,6	93,2
Свиньи	186,0	225,9
Овцы и козы	0,4	4,8
Птица	1 589,2	2 400,3
Лошади	0,8	0,5
Кролики домашние	0,5	-
Пчелы медоносные (семьи), тыс. шт.	0,6	0,1



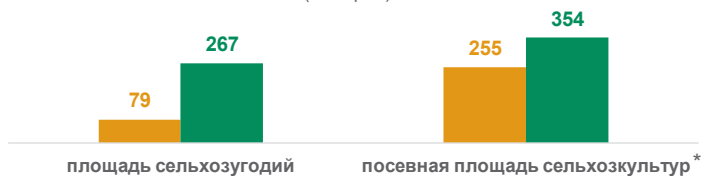
КРЕСТЬЯНСКИЕ (ФЕРМЕРСКИЕ) ХОЗЯЙСТВА И ИНДИВИДУАЛЬНЫЕ ПРЕДПРИНИМАТЕЛИ

Число объектов переписи
(единиц)

2016
1239

2021
270

Земельные ресурсы в среднем на одно хозяйство
(гектаров)



Поголовье скота и птицы в среднем на одно хозяйство**
(голов)



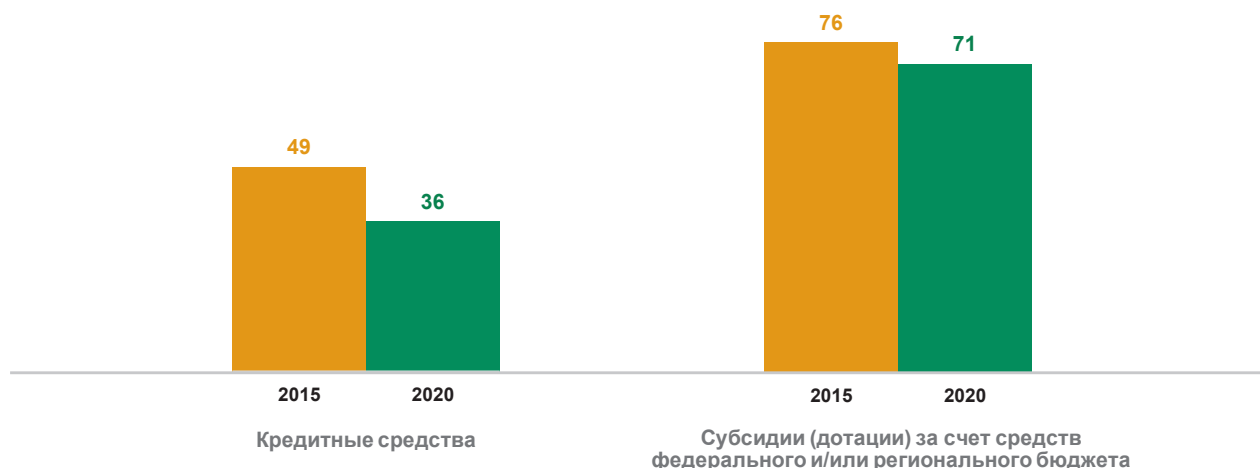
* В расчете на одно хозяйство, имевшее общую посевную площадь.

** В расчете на одно хозяйство, имевшее поголовье скота соответствующего вида.



ЧИСЛО КРЕСТЬЯНСКИХ (ФЕРМЕРСКИХ) ХОЗЯЙСТВ И ИНДИВИДУАЛЬНЫХ ПРЕДПРИНИМАТЕЛЕЙ, ПОЛУЧАВШИХ КРЕДИТНЫЕ СРЕДСТВА И СУБСИДИИ (ДОТАЦИИ) В ПРЕДШЕСТВУЮЩЕМ ПЕРЕПИСИ ГОДУ

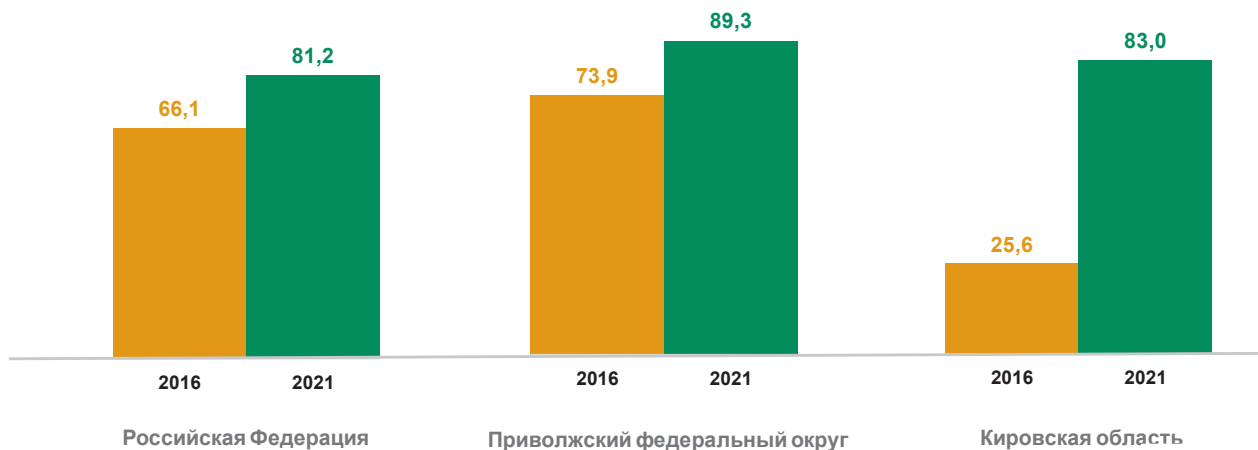
(единиц)





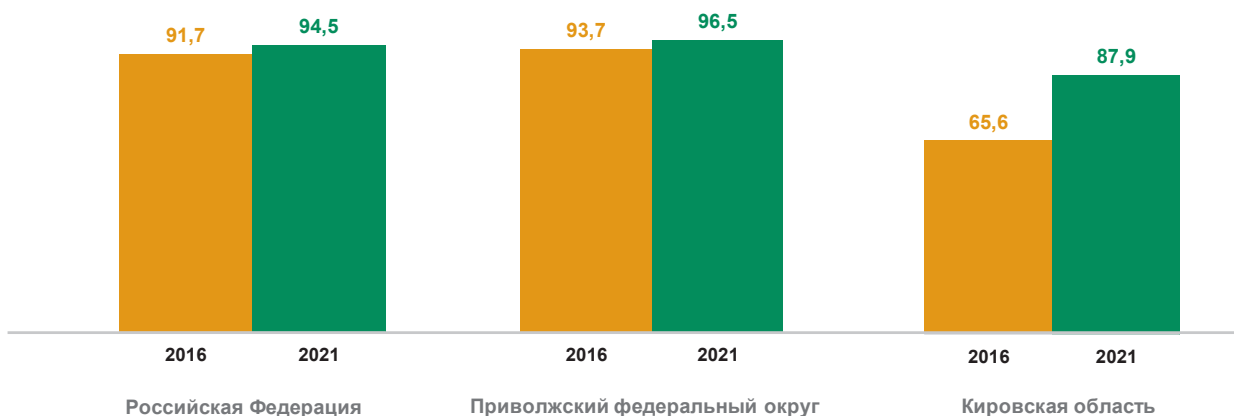
УДЕЛЬНЫЙ ВЕС КРЕСТЬЯНСКИХ (ФЕРМЕРСКИХ) ХОЗЯЙСТВ И ИНДИВИДУАЛЬНЫХ ПРЕДПРИНИМАТЕЛЕЙ, ОСУЩЕСТВЛЯВШИХ СЕЛЬСКОХОЗЯЙСТВЕННУЮ ДЕЯТЕЛЬНОСТЬ

(в % от общего числа крестьянских (фермерских) хозяйств и индивидуальных предпринимателей)



УДЕЛЬНЫЙ ВЕС ФАКТИЧЕСКИ ИСПОЛЬЗУЕМОЙ ПЛОЩАДИ СЕЛЬСКОХОЗЯЙСТВЕННЫХ УГОДИЙ В КРЕСТЬЯНСКИХ (ФЕРМЕРСКИХ) ХОЗЯЙСТВАХ И У ИНДИВИДУАЛЬНЫХ ПРЕДПРИНИМАТЕЛЕЙ

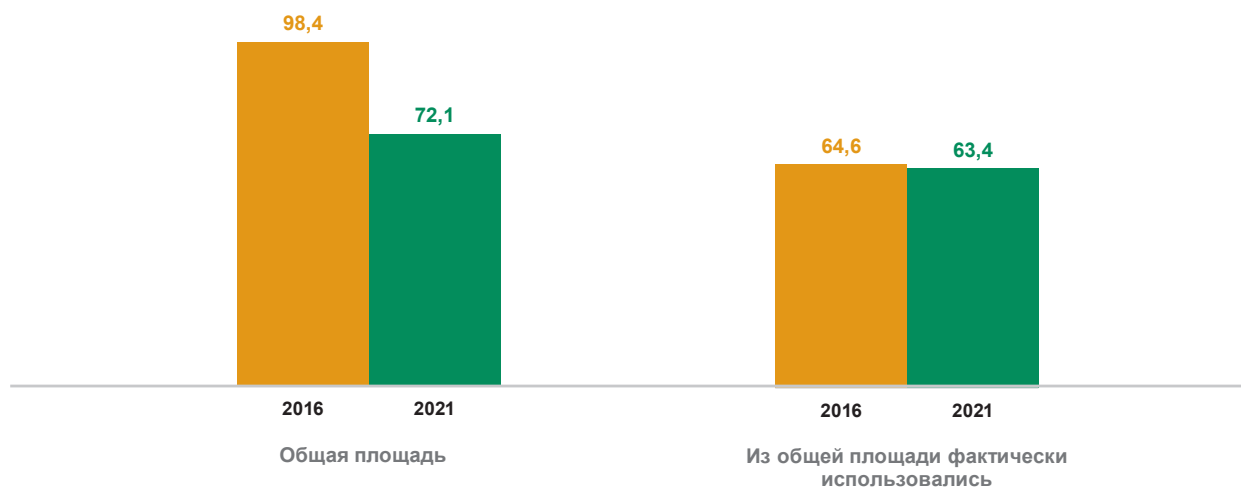
(в % от общей площади сельхозугодий)





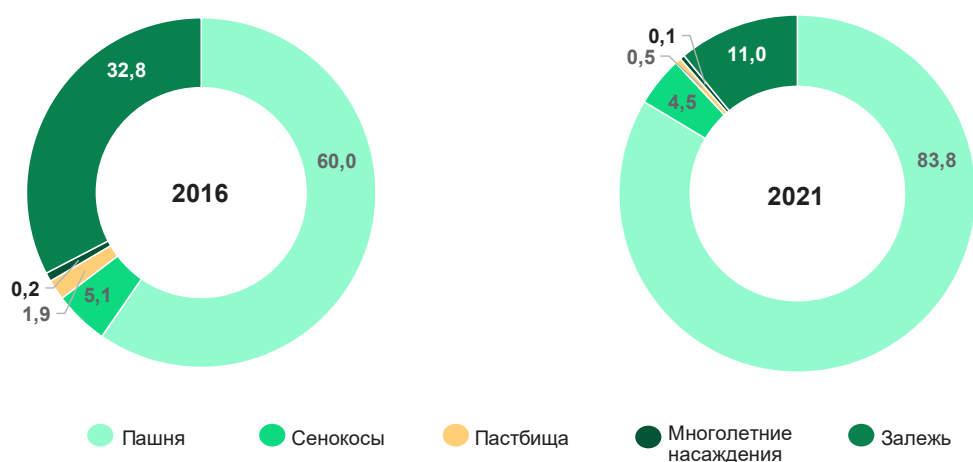
ПЛОЩАДЬ СЕЛЬСКОХОЗЯЙСТВЕННЫХ УГОДИЙ КРЕСТЬЯНСКИХ (ФЕРМЕРСКИХ) ХОЗЯЙСТВ И ИНДИВИДУАЛЬНЫХ ПРЕДПРИНИМАТЕЛЕЙ

(тысяч гектаров)



СТРУКТУРА СЕЛЬСКОХОЗЯЙСТВЕННЫХ УГОДИЙ В КРЕСТЬЯНСКИХ (ФЕРМЕРСКИХ) ХОЗЯЙСТВАХ И У ИНДИВИДУАЛЬНЫХ ПРЕДПРИНИМАТЕЛЕЙ

(в % от общей площади сельхозугодий)





ПОСЕВНЫЕ ПЛОЩАДИ СЕЛЬСКОХОЗЯЙСТВЕННЫХ КУЛЬТУР, ПЛОЩАДИ МНОГОЛЕТНИХ ПЛОДОВЫХ НАСАЖДЕНИЙ И ЯГОДНЫХ КУЛЬТУР В КРЕСТЬЯНСКИХ (ФЕРМЕРСКИХ) ХОЗЯЙСТВАХ И У ИНДИВИДУАЛЬНЫХ ПРЕДПРИНИМАТЕЛЕЙ

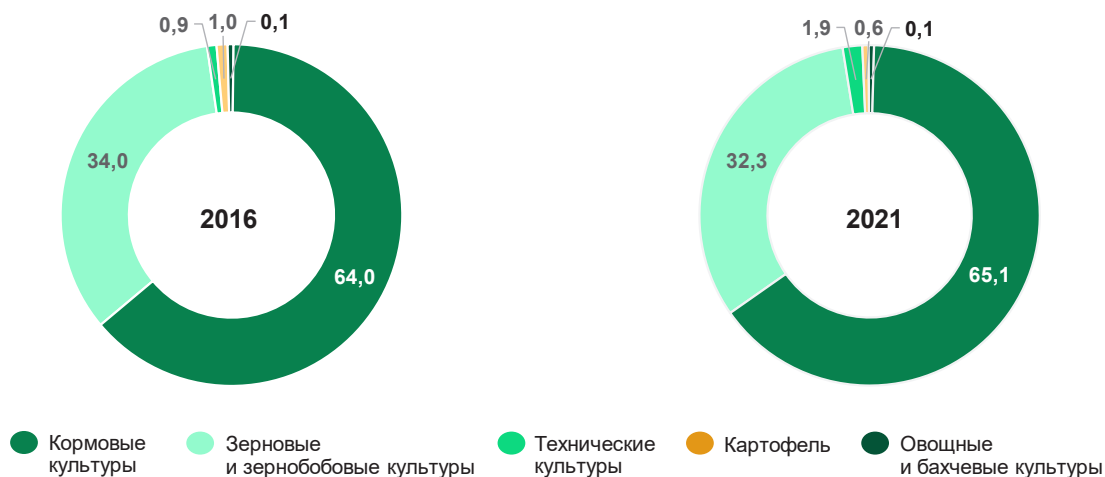
(тысяч гектаров)

	2016	2021
Посевная площадь сельскохозяйственных культур	54,8	58,8
в том числе:		
зерновые и зернобобовые культуры	18,6	19,0
технические культуры	0,5	1,1
картофель	0,6	0,4
овощные и бахчевые культуры	0,03	0,05
кормовые культуры	35,0	38,3
Площади многолетних плодовых насаждений и ягодных культур	0,05	0,08



СТРУКТУРА ПОСЕВНЫХ ПЛОЩАДЕЙ В КРЕСТЬЯНСКИХ (ФЕРМЕРСКИХ) ХОЗЯЙСТВАХ И У ИНДИВИДУАЛЬНЫХ ПРЕДПРИНИМАТЕЛЕЙ

(в % от общей посевной площади)





ПОГОЛОВЬЕ СЕЛЬСКОХОЗЯЙСТВЕННЫХ ЖИВОТНЫХ В КРЕСТЬЯНСКИХ (ФЕРМЕРСКИХ) ХОЗЯЙСТВАХ И У ИНДИВИДУАЛЬНЫХ ПРЕДПРИНИМАТЕЛЕЙ

(тысяч голов)

	2016	2021
Крупный рогатый скот	6,8	6,7
из него коровы	2,3	2,4
Свиньи	0,4	0,1
Овцы и козы	3,1	1,3
Птица	17,2	2,4
Лошади	0,1	0,1
Пчелы медоносные (семьи), тыс. шт.	1,0	0,7



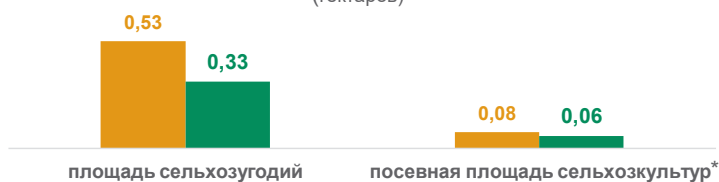
ЛИЧНЫЕ ПОДСОБНЫЕ И ДРУГИЕ ИНДИВИДУАЛЬНЫЕ ХОЗЯЙСТВА ГРАЖДАН СЕЛЬСКИХ НАСЕЛЕННЫХ ПУНКТОВ

Число объектов переписи
(тысяч единиц)

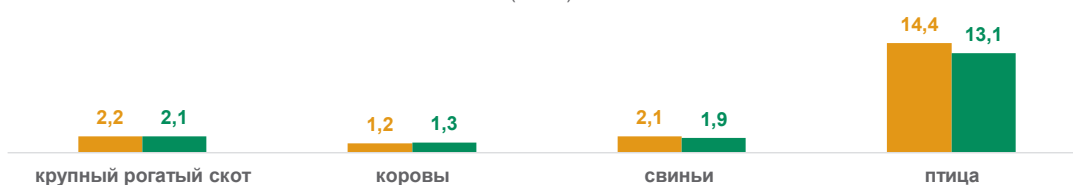
2016
228,9

2021
228,5

Земельные ресурсы в среднем на одно хозяйство
(гектаров)



Поголовье скота и птицы в среднем на одно хозяйство**
(голов)



* В расчете на одно хозяйство, имевшее общую посевную площадь.

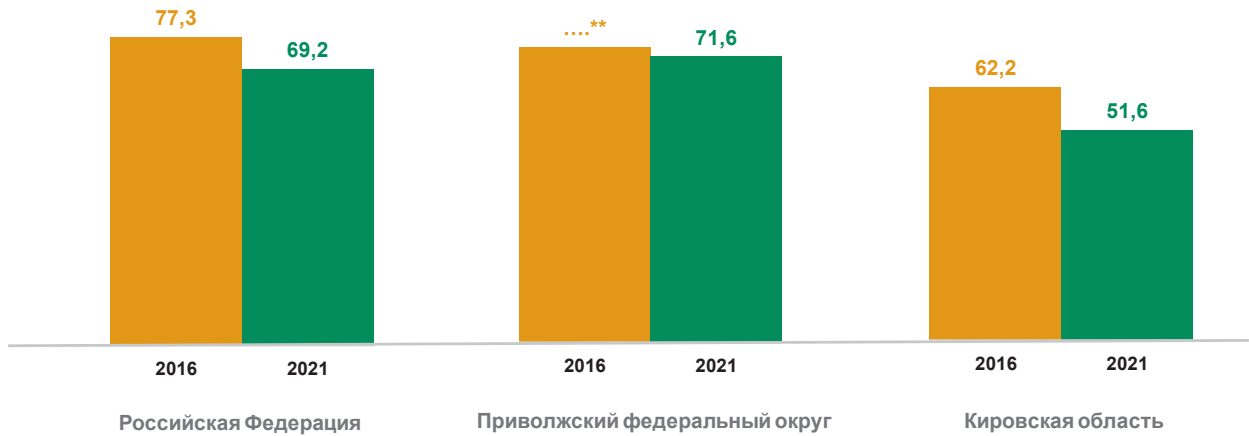
** В расчете на одно хозяйство, имевшее поголовье скота соответствующего вида.

■ 2016
■ 2021



УДЕЛЬНЫЙ ВЕС ЛИЧНЫХ ПОДСОБНЫХ ХОЗЯЙСТВ*, ОСУЩЕСТВЛЯВШИХ СЕЛЬСКОХОЗЯЙСТВЕННУЮ ДЕЯТЕЛЬНОСТЬ

(в % от общего числа личных подсобных хозяйств)



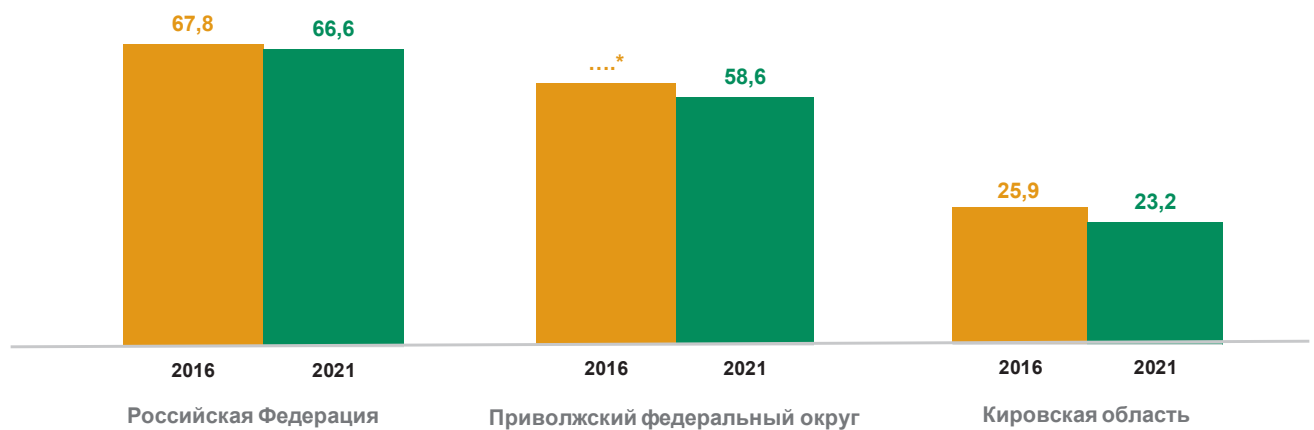
* Здесь и далее - личные подсобные и другие индивидуальные хозяйства граждан сельских населенных пунктов.

** Явление было, но сведения отсутствуют.



УДЕЛЬНЫЙ ВЕС ФАКТИЧЕСКИ ИСПОЛЬЗУЕМОЙ ПЛОЩАДИ СЕЛЬСКОХОЗЯЙСТВЕННЫХ УГОДИЙ В ЛИЧНЫХ ПОДСОБНЫХ ХОЗЯЙСТВАХ

(в % от общей площади сельхозугодий)

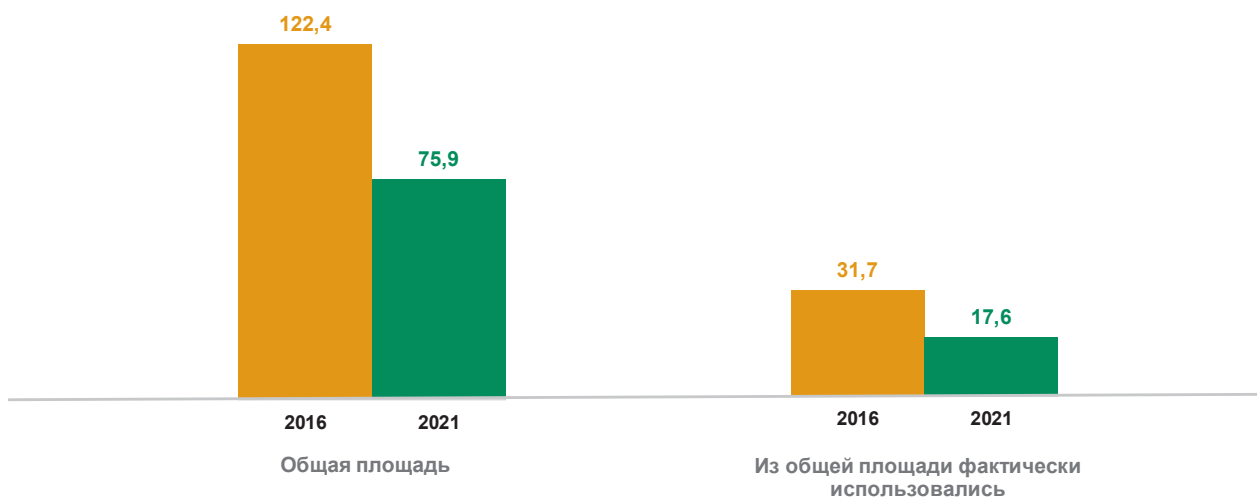


* Явление было, но сведения отсутствуют.



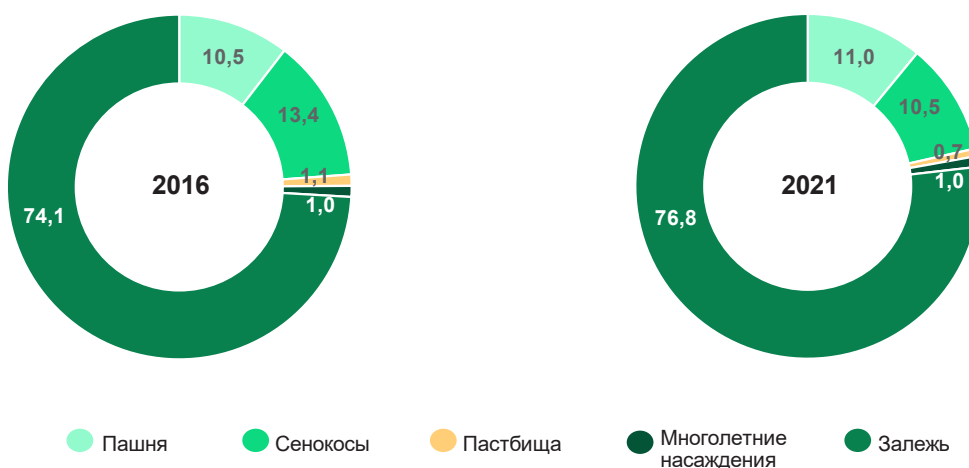
ПЛОЩАДЬ СЕЛЬСКОХОЗЯЙСТВЕННЫХ УГОДИЙ ЛИЧНЫХ ПОДСОБНЫХ ХОЗЯЙСТВ

(тысяч гектаров)



СТРУКТУРА СЕЛЬСКОХОЗЯЙСТВЕННЫХ УГОДИЙ В ЛИЧНЫХ ПОДСОБНЫХ ХОЗЯЙСТВАХ

(в % от общей площади сельхозугодий)



● Пашня ● Сенокосы ● Пастбища ● Многолетние насаждения ● Залежь



ПОСЕВНЫЕ ПЛОЩАДИ СЕЛЬСКОХОЗЯЙСТВЕННЫХ КУЛЬТУР В ЛИЧНЫХ ПОДСОБНЫХ ХОЗЯЙСТВАХ

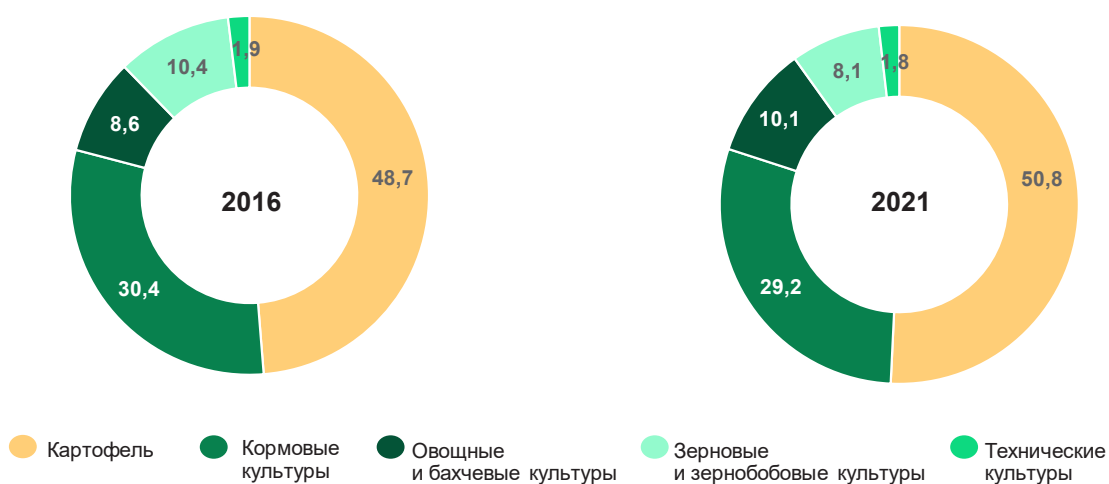
(гектаров)

	2016	2021
Посевная площадь сельскохозяйственных культур	11 256	7 046
в том числе:		
зерновые и зернобобовые культуры	1 166	568
технические культуры	216	129
картофель	5 485	3 577
овощные и бахчевые культуры	973	712
кормовые культуры	3 416	2 060



СТРУКТУРА ПОСЕВНЫХ ПЛОЩАДЕЙ В ЛИЧНЫХ ПОДСОБНЫХ ХОЗЯЙСТВАХ

(в % от общей посевной площади)





ПЛОЩАДИ МНОГОЛЕТНИХ ПЛОДОВЫХ НАСАЖДЕНИЙ, ЯГОДНЫХ КУЛЬТУР И ВИНОГРАДНИКОВ В ЛИЧНЫХ ПОДСОБНЫХ ХОЗЯЙСТВАХ

(гектаров)

	2016	2021
Площади многолетних плодовых насаждений и ягодных культур	1 229,3	753,6
из них:		
семечковые культуры	351,3	239,5
косточковые культуры	412,5	209,4
орехоплодные культуры	16,1	12,6
ягодники	449,4	292,0
Площади виноградников	1,9	1,7



ПОГОЛОВЬЕ СЕЛЬСКОХОЗЯЙСТВЕННЫХ ЖИВОТНЫХ В ЛИЧНЫХ ПОДСОБНЫХ ХОЗЯЙСТВАХ

(тысяч голов)

	2016	2021
Крупный рогатый скот	23,5	10,6
из него коровы	7,2	4,0
Свиньи	21,9	8,1
Овцы и козы	42,6	23,4
Птица	473,7	320,6
Лошади	1,1	0,8
Кролики домашние	78,0	24,1
Пчелы медоносные (семьи), тыс. шт.	63,0	40,5



ЧИСЛО НЕКОММЕРЧЕСКИХ ТОВАРИЩЕСТВ

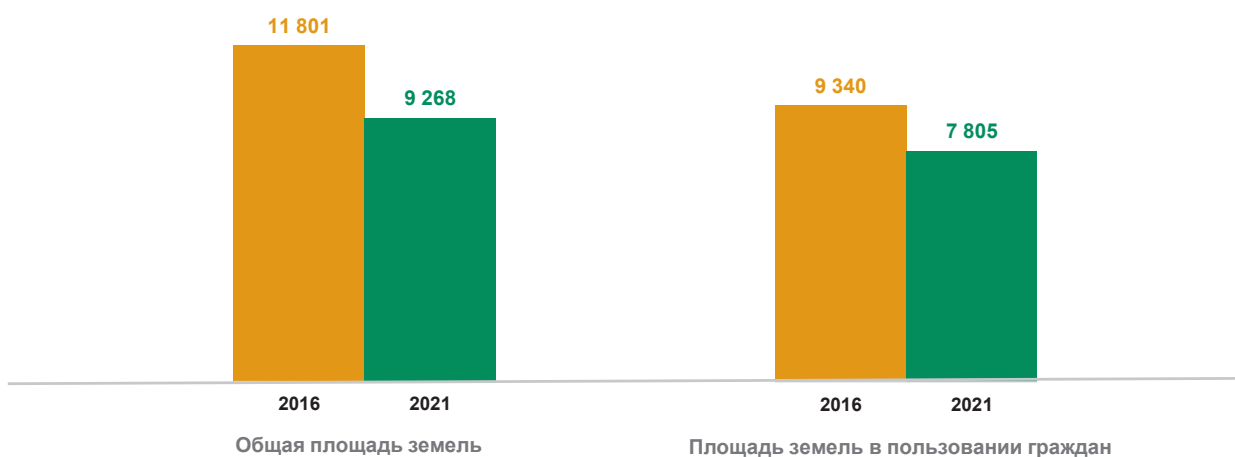
(единиц)

	2016			2021		
	Число товариществ	из них		Число товариществ	из них	
		осуществлявших деятельность	в % от общего числа товариществ		осуществлявших деятельность	в % от общего числа товариществ
Всего	1 293	1 197	92,6	1 050	1 017	96,9
в том числе: садоводческие	1 237	1 158	93,6	1 014	991	97,7
огороднические	42	34	81,0	16	11	68,8
дачные	14	5	35,7	20	15	75,0



ПЛОЩАДЬ ЗЕМЕЛЬ В НЕКОММЕРЧЕСКИХ ТОВАРИЩЕСТВАХ

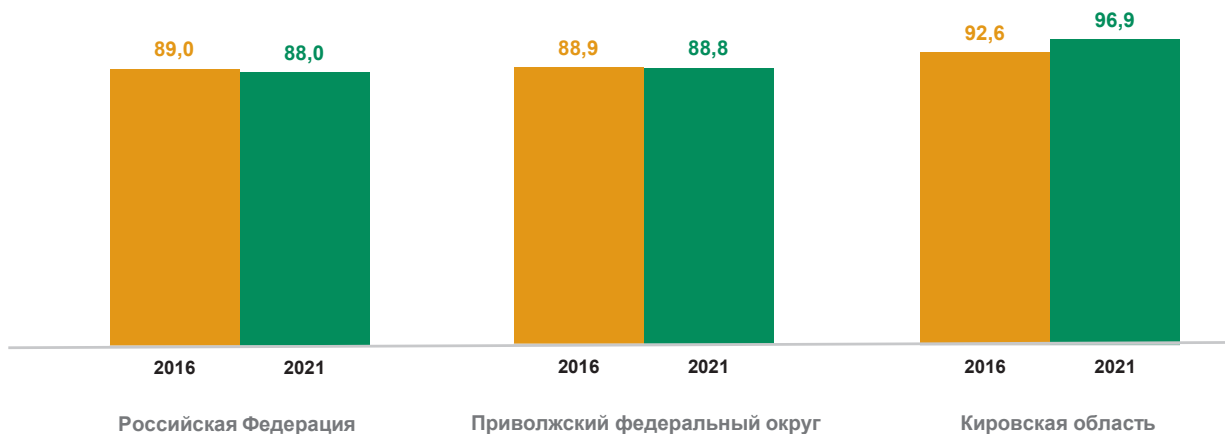
(гектаров)





УДЕЛЬНЫЙ ВЕС НЕКОММЕРЧЕСКИХ ТОВАРИЩЕСТВ, ОСУЩЕСТВЛЯВШИХ СЕЛЬСКОХОЗЯЙСТВЕННУЮ ДЕЯТЕЛЬНОСТЬ

(в % от общего числа товариществ)



УДЕЛЬНЫЙ ВЕС ОСВОЕННЫХ ЗЕМЕЛЬНЫХ УЧАСТКОВ НЕКОММЕРЧЕСКИХ ТОВАРИЩЕСТВ

(в % от общего количества земельных участков в товариществах)



* Явление было, но сведения отсутствуют.



КОЛИЧЕСТВО ЗЕМЕЛЬНЫХ УЧАСТКОВ В НЕКОММЕРЧЕСКИХ ТОВАРИЩЕСТВАХ

(единиц)

	2016			2021		
	Количество земельных участков в товариществах	из них		Количество земельных участков в товариществах	из них	
		освоенные	в % от общего количества земельных участков		освоенные	в % от общего количества земельных участков
Всего	152 145	110 635	72,7	131 468	109 932	83,6
в том числе:						
садоводческие	149 101	109 146	73,2	130 402	109 167	83,7
огороднические	1 816	1 076	59,3	503	374	74,4
дачные	1 228	413	33,6	563	391	69,4

МЕТОДОЛОГИЧЕСКИЕ ПОЯСНЕНИЯ

Федеральным законом от 21 июля 2005 года № 108-ФЗ «О Всероссийской сельскохозяйственной переписи» объектами сельскохозяйственной переписи определены юридические и физические лица, которые являются собственниками, пользователями, владельцами или арендаторами земельных участков, предназначенных или используемых для производства сельскохозяйственной продукции, либо имеют сельскохозяйственных животных.

К **сельскохозяйственным организациям** отнесены хозяйственные товарищества, общества и партнерства (в том числе публичные и непубличные акционерные общества), сельскохозяйственные производственные кооперативы, унитарные предприятия, крупные подсобные сельскохозяйственные предприятия несельскохозяйственных организаций, осуществляющие сельскохозяйственную деятельность.

К **малым сельскохозяйственным предприятиям (включая микропредприятия)** отнесены юридические лица - коммерческие организации, внесенные в Единый реестр субъектов малого и среднего предпринимательства Федеральной налоговой службой России и соответствующие условиям, установленным Федеральным законом от 24 июля 2007 года № 209-ФЗ «О развитии малого и среднего предпринимательства в Российской Федерации».

Крестьянское (фермерское) хозяйство - объединение граждан, связанных родством и (или) свойством, имеющих в общей собственности имущество и совместно осуществляющих производственную и иную хозяйственную деятельность (производство, переработку, хранение, транспортировку и реализацию сельскохозяйственной продукции), основанную на их личном участии (статья 1 Федерального закона от 11 июня 2003 года № 74-ФЗ «О крестьянском (фермерском) хозяйстве»).

Индивидуальный предприниматель - гражданин (физическое лицо), занимающийся предпринимательской деятельностью без образования юридического лица с момента его государственной регистрации в соответствии со статьей 23 Гражданского кодекса Российской Федерации и заявивший в Свидетельстве о государственной регистрации виды деятельности, отнесенные согласно Общероссийскому классификатору видов экономической деятельности (ОКВЭД) к сельскому хозяйству.

Личное подсобное хозяйство - форма непредпринимательской деятельности по производству и переработке сельскохозяйственной продукции, осуществляемой личным трудом гражданина и членов его семьи в целях удовлетворения личных потребностей на земельном участке, предоставленном или приобретенном для ведения личного подсобного хозяйства. Землепользование хозяйства может состоять из приусадебных и полевых участков (статья 2, 4 Федерального закона от 7 июля 2003 года № 112-ФЗ «О личном подсобном хозяйстве»).

К личным подсобным и другим индивидуальным хозяйствам граждан в соответствии с официальной статистической методологией Росстата в рамках сельскохозяйственной микропереписи 2021 года относятся граждане сельских населенных пунктов сельских и городских поселений, городских округов, имеющие земельные участки для ведения личного подсобного хозяйства, индивидуального жилищного строительства с площадью 4 и более соток и занимающиеся сельскохозяйственным производством, земельные участки (садоводческие, огороднические и другие), не входящие в объединения, или имеющие сельскохозяйственных животных.

Садоводческие и огороднические некоммерческие товарищества (садоводческие и огороднические некоммерческие объединения граждан) - некоммерческие организации, создаваемые гражданами для ведения садоводства и огородничества в соответствии с Гражданским кодексом Российской Федерации и Федеральным законом от 29 июля 2017 года № 217-ФЗ «О ведении гражданами садоводства и огородничества для собственных нужд и о внесении изменений в отдельные законодательные акты Российской Федерации».

К другим некоммерческим товариществам следует относить дачные, а также бывшие дачные объединения граждан, перерегистрированные в организационно-правовую форму объединения, отличную от садоводческого или огороднического товарищества, но расположенные в прежних границах территории своего объединения.

Для сбора сведений об объектах сельскохозяйственной микропереписи 2021 года использовались 4 формы федерального статистического наблюдения (Приказ Росстата от 28 сентября 2020 года № 586 «Об утверждении форм федерального статистического наблюдения «Сельскохозяйственная микроперепись 2021 года» и указаний по их заполнению»):

- № 1 «Переписной лист сельскохозяйственных организаций»;
- № 2 «Переписной лист крестьянских (фермерских) хозяйств и индивидуальных предпринимателей»;
- № 3 «Переписной лист личных подсобных и других индивидуальных хозяйств граждан»;
- № 4 «Переписной лист садоводческих, огороднических и других некоммерческих товариществ граждан».

В настоящем издании приняты следующие **понятия и определения**:

Сельскохозяйственные угодья - земельные угодья, систематически используемые для получения сельскохозяйственной продукции. К ним относятся пашня, залежь, многолетние насаждения, сенокосы и пастбища.

Пашня - сельскохозяйственное угодье, систематически обрабатываемое и используемое под посевы сельскохозяйственных культур, включая посевы многолетних трав, а также чистые пары. К пашне также относятся площади парников и теплиц. В пашню не включаются земельные участки сенокосов и пастбищ, распаханые с целью их коренного улучшения и занятые посевами предварительных культур (в течение не более двух-трех лет), а также междурядья сада, используемые под посевы.

Сенокос - сельскохозяйственное угодье, систематически используемое под сенокошение.

Пастбище - сельскохозяйственное угодье, систематически используемое для выпаса животных, и такое использование является основным, а также земельные участки, пригодные для пастьбы скота, не используемые под сенокосы и не являющиеся залежью.

Многолетние насаждения - сельскохозяйственные угодья, используемые под искусственные насаждения древесных, кустарниковых (без лесной площади) и некоторых травянистых растений, предназначенных для получения урожая плодово-ягодной, технической и лекарственной продукции.

Залежь - земельный участок, который ранее использовался под пашню и более 1 года (начиная с осени 2019 года) не используется под посевы сельскохозяйственных культур и не подготовлен под пар.

В площадь **фактически используемых сельскохозяйственных угодий** включаются сельскохозяйственные угодья, на которых фактически осуществлялось сельскохозяйственное производство в 2020 – 2021 годах:

- площадь пашни, занятой под посев сельскохозяйственных культур (включая посевы многолетних трав), посевы газонных трав, а также пары;
- площадь сенокосов, на которых производилось сенокошение;
- площадь пастбищ, на которых осуществлялся выпас скота;
- площадь многолетних насаждений, за которыми осуществлялся уход и с которых систематически собирался урожай.

Посевные площади - часть пашни, занятая под посевы сельскохозяйственных культур.

К зерновым культурам относят однодольные растения семейства мятликовых (злаков): пшеницу, рожь, ячмень, овес, кукурузу, рис, просо, сорго, а также гречиху из семейства гречишных. Все эти культуры выращивают, прежде всего, для получения зерна - основного продукта сельского хозяйства, из которого изготавливают хлеб, крупу, макаронные и кондитерские изделия и др. Зерно идет также на корм животным в чистом виде и в различных смесях - комбикормах, а также на технические цели.

Зернобобовые культуры (зерновые бобовые культуры) - группа растений, возделываемых ради плодов, являющихся продуктами питания. Группа «зернобобовые» ограничена теми культурами, плоды которых собирают исключительно в целях использования сухих зерен.

В группе **зерновых и зернобобовых** культур учитывают посевы, предназначенные для получения зерна злаковых, бобовых культур и кукурузы в полной спелости.

Кормовые культуры - сельскохозяйственные культуры, выращиваемые на корм животным. К кормовым культурам относятся многолетние и однолетние кормовые травы (для получения пастбищных и

зеленых летних кормов, зеленой массы на сено, сенаж, силос, травяную муку), силосные культуры (кукуруза, подсолнечник и др.), кормовые корнеплоды (кормовая свекла, турнепс, брюква, морковь), кормовые бахчевые культуры.

Технические культуры - культурные растения, возделываемые человеком для получения технического сырья. Выделяют следующие виды технических культур: прядильные культуры, лубяные культуры, масличные культуры, сахароносы, красильные растения, каучуконосы.

Бахчевые культуры - овощные культуры, выращиваемые в определенных условиях на бахче, обычно из семейства тыквенных (арбуз, дыня, тыква), для продовольственных или кормовых целей.

Плодовые культуры - группа дикорастущих и возделываемых древесных, кустарниковых, полукустарниковых, многолетних кустарничковых растений и лиан, дающих сочные или твердые съедобные плоды.

Ягодные культуры - группа многолетних кустарников, полукустарников и травянистых растений, дающих сочные плоды, к которым относятся земляника, смородина, малина, крыжовник и др. При наличии в междурядьях садов посадок ягодных насаждений, их площадь учитывалась в площади соответствующей ягодной культуры.

Деревья семечковых, косточковых, орехоплодных пород считаются вступившими **в плодоносящий возраст** на третий-четвертый год после появления первых плодов; кусты ягодников (крыжовника, смородины, малины) - на третий год после их посадки саженцами, клубники (земляники) - на второй, винограда - на пятый год.

Открытый грунт - незащищенная (открытая) площадь, занятая овощными или декоративными растениями.

Закрытый грунт - это земельный участок, огражденный от внешних воздействий постоянными или временными сооружениями. Такой грунт классифицируется по виду в зависимости от типа используемых защитных сооружений.

Теплица - сооружение защищенного грунта со светопрозрачным покрытием, предназначенное для выращивания рассады, овощей и цветов, с уходом за ними внутри сооружения.

К **весенним теплицам** отнесены сезонные теплицы с весенне-осенним оборотом сельскохозяйственных культур.

Зимние теплицы - теплицы круглогодичного действия.

Парник - культивационное сооружение со светопрозрачным покрытием, предназначенное для выращивания рассады и овощей, с уходом за растениями снаружи сооружения, находится в эксплуатации весной, летом и осенью.

Коэффициент использования площади теплиц и парников - отношение суммы площадей под культурами в отдельных оборотах и инвентарной площади теплиц.

Склады и сооружения для хранения зерна - помещения капитального типа для хранения зерна и семян: зерносклады для хранения продовольственного и фуражного зерна, семенохранилища, постройки напольного, закромого и других типов, стационарные кукурузохранилища и другие помещения.

Склады и сооружения для хранения картофеля, овощей, плодов и ягод - помещения капитального типа для хранения картофеля, овощей, плодов и ягод, используемых для продовольственных и семенных целей.

К основным видам **сельскохозяйственных животных** относят крупный рогатый скот (коровы, быки, телки, бычки, нетели), свиней, лошадей, овец и коз. Учету также подлежат сельскохозяйственная птица (по видам), кролики, пчелы медоносные, пушные звери клеточного разведения.

Птица всех видов - сельскохозяйственная птица (куры, утки, индейки, гуси и другие виды домашних птиц), разводимая для получения яиц и мяса.

**ОСНОВНЫЕ ИТОГИ
СЕЛЬСКОХОЗЯЙСТВЕННОЙ МИКРОПЕРЕПИСИ 2021 ГОДА
ПО КИРОВСКОЙ ОБЛАСТИ**

Ответственный за подготовку и выпуск:
отдел статистики сельского хозяйства
и окружающей природной среды

Тел. (8332) 42-45-87
E-mail: 43.ButinaER@rosstat.gov.ru

Подготовка материала,
компьютерная верстка

Е.Р. Бутина
А.Н. Князева
А.В. Кудрявцева

Макет обложки

Г.Л. Торхова

Территориальный орган Федеральной службы
государственной статистики по Кировской области.
610998, Киров, ул. Горбачева, 40,
e-mail: 43@rosstat.gov.ru, <https://43.rosstat.gov.ru>